

### INFORME DE INSPECCION DE TERRENO PARA VERIFICACION DE

Presencia de Recursos  Profundidad  Accidente Geográfico  Tipo de Fondo

Solicitud N° 207103251 Solicitante FOXON MORALES, GWENDOLYNE NATHALY

Región Comuna Area o Localidad  
Décima Quinchao Pta. Putique, Quinchao

Fecha 19-07-2009 Hora Inicio 11:08 Embarcación *Hollidujah*  
Hora Término 12:00 CB 8571.

Carta Shoa 7370 Area 10,00 Hás

Coordenadas Geográficas Carta Shoa 7370:	Vértice	Latitud	Longitud
	A	42° 28' 48,76" S	73° 26' 59,27" O
	B	42° 28' 58,31" S	73° 26' 41,58" O
	C	42° 29' 03,55" S	73° 26' 46,75" O
	D	42° 28' 53,99" S	73° 27' 04,43" O


Observaciones (Anotar situaciones u observaciones que expliquen o refuercen la inspección realizada)

*Se profundidad mínima ajustada f. valor de "0", corresponde a un sector de playa.*

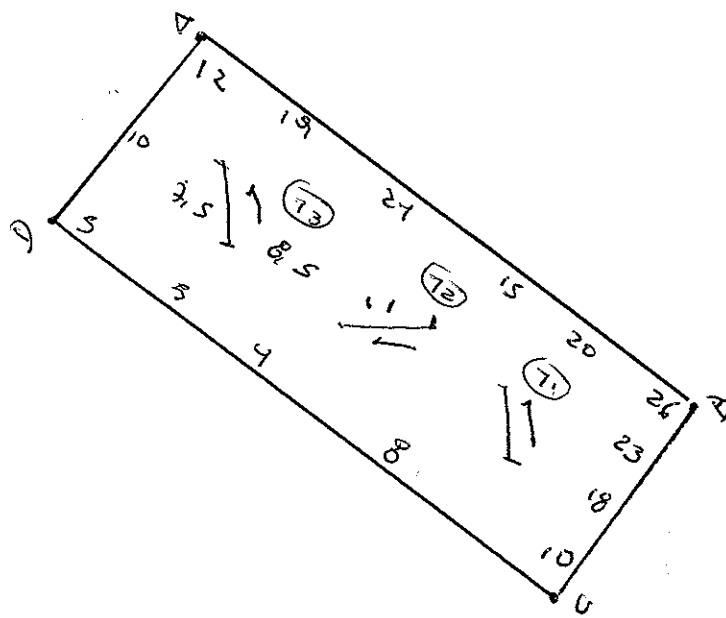
Hora de la Medición	Ajuste de Marea (mt)	Prof. Máxima	26	203	Prof. Mínima	4	0
11:08	-5,7	Observ.		Ajustada	Observ.		Ajustada



Solicitud 207103251; Campaña 2009



Dibujar (a mano alzada) la forma del sector solicitado. En dicho croquis, anotar la ubicación y valores de las profundidades registradas. Asimismo, ubicar el lugar de las unidades de muestreo y cuadrantes cuando corresponda.



Superficie muestreable aprox. : 100 %

Valores de profundidad sin ajuste de marea.


Superficie de las Transectas :

Por defecto y a menos que se indique un valor diferente, las transectas tienen siempre una superficie muestral de 100 mt<sup>2</sup> (50 mt \* 2 mt).

Transecta N° 1

*Sin presencia de recursos*

Recursos	Estado (S/J/A)	Censo (Transecta)	Cuadrantes (0,25 mt <sup>2</sup> c/u)										Unid.		
			01	02	03	04	05	06	07	08	09	10			
Almeja															Unid.
Caracol Picuyo															Unid.
Caracol Piquihue															Unid.
Caracol Téquila															Unid.
Cholga															Unid.
Chorito															Unid.
Choro Zapato															Unid.
Culenque															Unid.
Erizo															Unid.
Huepo															Unid.
Jaiba Marmola															Unid.
Jaiba Mora															Unid.
Jaiba Panchote															Unid.




Juliana													Unid.
Lapa													Unid.
Loco													Unid.
Navajuela													Unid.
Luqa Negra													Kg
Luqa Roja													Kg
Pelillo													Kg
Piure													Kg

**Transecta N° 2**

*Sin presencia de recursos*

Recursos	Estado (S/J/A)	Censo (Transecta)	Cuadrantes (0,25 mt <sup>2</sup> c/u)											
			01	02	03	04	05	06	07	08	09	10		
Almeja														Unid.
Caracol Picuyo														Unid.
Caracol Piquilhue														Unid.
Caracol Tégula														Unid.
Cholqa														Unid.
Chorito														Unid.
Choro Zapato														Unid.
Culenque														Unid.
Erizo														Unid.
Huepo														Unid.
Jaiba Marmola														Unid.
Jaiba Mora														Unid.
Jaiba Panchote														Unid.
Juliana														Unid.
Lapa														Unid.
Loco														Unid.
Navajuela														Unid.
Luqa Negra														Kg
Luqa Roja														Kg
Pelillo														Kg
Piure														Kg



**Transecta N° 3**

*Sin presencia de recursos*

Recursos	Estado (S/J/A)	Censo (Transecta)	Cuadrantes (0,25 mt <sup>2</sup> c/u)												
			01	02	03	04	05	06	07	08	09	10			
Almeja															Unid.
Caracol Picuyo															Unid.
Caracol Piquilhue															Unid.
Caracol Tégula															Unid.
Cholqa															Unid.
Chorito															Unid.
Choro Zapato															Unid.
Culenque															Unid.
Erizo															Unid.
Huepo															Unid.
Jaiba Marmola															Unid.
Jaiba Mora															Unid.
Jaiba Panchote															Unid.
Juliana															Unid.
Lapa															Unid.
Loco															Unid.
Navajuela															Unid.
Luqa Negra															Kg
Luqa Roja															Kg
Pelillo															Kg
Piure															Kg

Cultivo de Algas Fondo Blando (conchuela, grava, arena, limo, arcilla): 100 %  
 Tipo de Fondo: Fondo Semiduro (tertel, sedimento compactado): \_\_\_\_\_ %  
 Fondo Duro (roca, bolones): \_\_\_\_\_ %

Nombre Inspector Sergio Barraza Pacheco  
 Firma Inspector [Signature]

Nombre Capitán/Buzo Heriberto Cuevas  
 Firma Capitán/Buzo [Signature]

Análisis de presencia de Banco Natural

Pert	profundidad de análisis	especie indicada en informe	Especie o grupo a evaluar	m <sup>2</sup> um (1)	m <sup>2</sup> um (2)	m <sup>2</sup> um (3)	m <sup>2</sup> Promedio	frecuencia de ocurrencia UM Con Rec/UM totales	% area muestreable	IPBAN	IPBANMax	Evaluación
207103251	hasta 20 m			0	0	0	0,000		100	0,0		No existe Banco Natural

*EHF*  
EHF/ehf  
C.I. N° 10581/09

