



INFORME DE INSPECCION DE TERRENO PARA VERIFICACION DE

Presencia de Recursos Profundidad Accidente Geográfico Tipo de Fondo

Solicitud N° 206104036 Solicitante HUANEL MANSILLA, EUGENIO PATRICIO

Región Comuna Area o Localidad
Décima Calbuco Can. Quihua

Fecha Hora Inicio 18:40 Embarcación Caypir
27-02-2008 Hora Término 19:20 CB 2672

Carta Shoa 7310 Area 01,95 Hás

	Vértice	Latitud	Longitud
Coordenadas Geográficas Carta Shoa 7310 :	A	41° 45' 48,90" S	73° 11' 13,11" O
	B	41° 45' 48,81" S	73° 11' 07,48" O
	C	41° 45' 53,67" S	73° 11' 07,34" O
	D	41° 45' 53,76" S	73° 11' 12,97" O

Observaciones (Anotar situaciones u observaciones que expliquen o refuercen la inspección realizada)

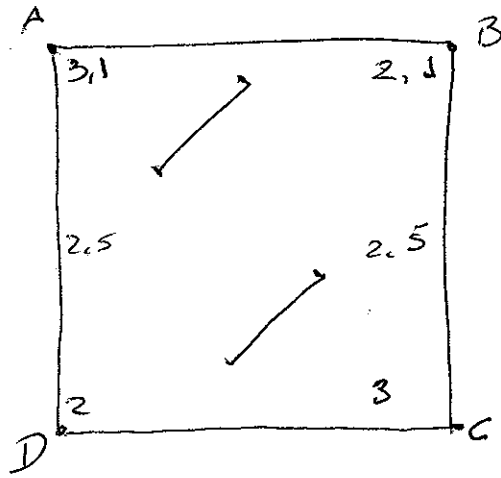
Hora de la Medición 18:40 Ajuste de Marea (mt) 0,2 Prof. Máxima 3 Observ. 3,2 Ajustada Prof. Mínima 2 Observ. 2,2 Ajustada



Solicitud 206104036; Campaña 2008



Dibujar (a mano alzada) la forma del sector solicitado. En dicho croquis, anotar la ubicación y valores de las profundidades registradas. Asimismo, ubicar el lugar de las unidades de muestreo y cuadrantes cuando corresponda.



Superficie muestreable aprox. : 100%

Valores de profundidad sin ajuste de marea.

Superficie de las Transectas :

Por defecto y a menos que se indique un valor diferente, las transectas tienen siempre una superficie muestral de 100 m^2 ($50 \text{ m} * 2 \text{ m}$).

Transecta N° 1

Sin presencia de recursos

Recursos	Estado (S/J/A)	Censo (Transecta)	Cuadrantes ($0,25 \text{ m}^2 \text{ c/u}$)										Unid.	
			01	02	03	04	05	06	07	08	09	10		
Almeja														Unid.
Caracol Picuyo														Unid.
Caracol Piquihue														Unid.
Caracol Téquila														Unid.
Cholga														Unid.
Chorito														Unid.
Choro Zapato														Unid.
Culenque														Unid.
Erizo														Unid.
Huepo														Unid.
Jaiba Marmola														Unid.
Jaiba Mora														Unid.
Jaiba Panchote														Unid.




Juliana												Unid.
Lapa												Unid.
Loco												Unid.
Navajuela												Unid.
Luga Negra												Kg
Luga Roja												Kg
Pelillo			1,2	1,2	1,2	1,2	1,2	1,2	1,2	1,2	1,2	Kg
Piure												Kg

Transecta N° 2

Sin presencia de recursos

Recursos	Estado (S/J/A)	Censo (Transecta)	Cuadrantes (0,25 mt ² c/u)										
			01	02	03	04	05	06	07	08	09	10	
Almeja													Unid.
Caracol Picuyo													Unid.
Caracol Piquilhue													Unid.
Caracol Tégula													Unid.
Cholga													Unid.
Chorito													Unid.
Choro Zapato													Unid.
Culengue													Unid.
Erizo													Unid.
Huepo													Unid.
Jaiba Marmola													Unid.
Jaiba Mora													Unid.
Jaiba Panchote													Unid.
Juliana													Unid.
Lapa													Unid.
Loco													Unid.
Navajuela													Unid.
Luga Negra													Kg
Luga Roja													Kg
Pelillo			1,2	1,2	1,2	1,2	1,2	1,2	1,2	1,2	1,2	1,2	Kg
Piure													Kg



Transecta N° 3


Sin presencia de recursos

Recursos	Estado (S/J/A)	Censo (Transecta)	Cuadrantes (0,25 mt ² c/u)											
			01	02	03	04	05	06	07	08	09	10		
Almeja														Unid.
Caracol Picuyo														Unid.
Caracol Piquilhue														Unid.
Caracol Téquila														Unid.
Cholqa														Unid.
Chorito														Unid.
Choro Zapato														Unid.
Culenque														Unid.
Erizo														Unid.
Huepo														Unid.
Jaiba Marmola														Unid.
Jaiba Mora														Unid.
Jaiba Panchote														Unid.
Juliana														Unid.
Lapa														Unid.
Loco														Unid.
Navajuela														Unid.
Luqa Negra														Kg
Luqa Roja														Kg
Pelillo														Kg
Piure														Kg

Cultivo de Algas Fondo Blando (conchuela, grava, arena, limo, arcilla): 100 %
 Tipo de Fondo: Fondo Semiduro (tertel, sedimento compactado): _____ %
 Fondo Duro (roca, bolones): _____ %

Nombre Inspector Sergio Barraza Pacheco
 Firma Inspector [Signature]

Nombre Capitán/Buzo Jorge González
 Firma Capitán/Buzo [Signature]



Departamento de Acuicultura

Informe análisis de presencia de Banco Natural

Pert	profundidad de análisis	especie indicada en informe	Especie o grupo a evaluar	m ² um (1)	m ² um (2)	m ² um (3)	m ² Promedio	frecuencia de ocurrencia UM Con Rec/UM totales	% area muestreable	IPBAN	IPBANMax	Evaluación
206104036	hasta 20 m	Pelillo	Pelillo	4,8	4,8		4,800	1,00	100	480,00	1,05	No existe Banco Natural

Observaciones: El Servicio Nacional de Pesca mediante informe de inspección en terreno, informa que en el sector solicitado existe la presencia de praderas de algas. Sin embargo dicho Servicio señala que la presente solicitud se ubica en zona de existencia de praderas de algas generadas artificialmente, cuya conformación es producto de siembra por parte de lugareños o de la propagación vegetativa derivada de las actividades de una concesión cercana.

AGR/agf
C.I. N° 5214/08