



INFORME DE INSPECCION DE TERRENO PARA VERIFICACION DE

Presencia de Recursos Profundidad Accidente Geográfico Tipo de Fondo

76516450.
Moynigwee
20811559

Solicitud N° 206103240 Solicitante CULTIVOS MARINOS DEL PACIFICO S.A.

Región Comuna Area o Localidad
Décima Quemchi I. Butachauques, Pta. Cachihue SO. (Sec. 2)

Fecha Hora Inicio 12:17. Embarcación Caypir
08-02-2007. Hora Término 12:24. CB 2672

Carta Shoa 7390 Area 57,85 Hás

	Vértice	Latitud	Longitud
Coordenadas Geográficas Carta Shoa 7390 :	A	42° 18' 56,80" S	73° 04' 36,05" O
	B	42° 18' 44,53" S	73° 04' 00,31" O
	C	42° 19' 10,52" S	73° 04' 00,31" O
	D	42° 19' 19,46" S	73° 04' 28,67" O

Observaciones (Anotar situaciones u observaciones que expliquen o refuercen la inspección realizada)

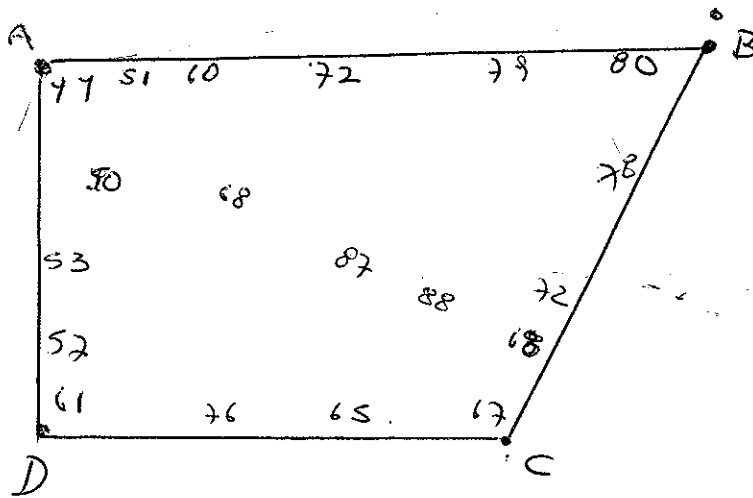
Hora de la Medición 12:17 Ajuste de Marea (mt) -1
Prof. Máxima 88 Observ. 87 Ajustada Prof. Mínima 50 Observ. 49 Ajustada



Solicitud 206103240; Campaña 2008



Dibujar (a mano alzada) la forma del sector solicitado. En dicho croquis, anotar la ubicación y valores de las profundidades registradas. Asimismo, ubicar el lugar de las unidades de muestreo y cuadrantes cuando corresponda.



Superficie muestreable aprox. : _____

Valores de profundidad sin ajuste de marea.


Superficie de las Transectas :

Por defecto y a menos que se indique un valor diferente, las transectas tienen siempre una superficie muestral de 100 mt² (50 mt * 2 mt).

Transecta N° 1

Sin presencia de recursos

Recursos	Estado (S/J/A)	Censo (Transecta)	Cuadrantes (0,25 mt ² c/u)										Unid.								
			01	02	03	04	05	06	07	08	09	10									
Almeja																					
Caracol Picuyo																					
Caracol Piquilhue																					
Caracol Téguila																					
Cholga																					
Chorito																					
Choro Zapato																					
Culenque																					
Erizo																					
Huepo																					
Jaiba Marmola																					
Jaiba Mora																					
Jaiba Panchote																					




Juliana													Unid.
Lapa													Unid.
Loco													Unid.
Navajuela													Unid.
Luga Negra													Kg
Luga Roja													Kg
Pelillo													Kg
Piure													Kg

Transecta N° 2

Sin presencia de recursos

Recursos	Estado (S/J/A)	Censo (Transecta)	Cuadrantes (0,25 mt ² c/u)											
			01	02	03	04	05	06	07	08	09	10		
Almeja														Unid.
Caracol Picuyo														Unid.
Caracol Piquilhue														Unid.
Caracol Tégula														Unid.
Cholga														Unid.
Chorito														Unid.
Choro Zapato														Unid.
Culengue														Unid.
Erizo														Unid.
Huepo														Unid.
Jaiba Marmola														Unid.
Jaiba Mora														Unid.
Jaiba Panchote														Unid.
Juliana														Unid.
Lapa														Unid.
Loco														Unid.
Navajuela														Unid.
Luga Negra														Kg
Luga Roja														Kg
Pelillo														Kg
Piure														Kg



Transecta N° 3

Sin presencia de recursos

Recursos	Estado (S/J/A)	Censo (Transecta)	Cuadrantes (0,25 m ² c/u)											
			01	02	03	04	05	06	07	08	09	10		
Almeja														Unid.
Caracol Picuyo														Unid.
Caracol Piquihue														Unid.
Caracol Técula														Unid.
Cholqa														Unid.
Chorito														Unid.
Choro Zapato														Unid.
Culengue														Unid.
Erizo														Unid.
Huepo														Unid.
Jaiba Marmola														Unid.
Jaiba Mora														Unid.
Jaiba Panchote														Unid.
Juliana														Unid.
Lapa														Unid.
Loco														Unid.
Navajuela														Unid.
Luqa Negra														Kg
Luqa Roja														Kg
Pelillo														Kg
Piure														Kg

Cultivo de Algas Fondo Blando (conchuela, grava, arena, limo, arcilla): _____ %
 Tipo de Fondo: Fondo Semiduro (tertel, sedimento compactado): _____ %
 Fondo Duro (roca, bolones): _____ %

Nombre Inspector: Sergio Barraza Pacheco
 Firma Inspector:

Nombre Capitán/Buzo: Alejo Janczyk
 Firma Capitán/Buzo:

Análisis de presencia de Banco Natural

Pert	profundidad de análisis	especie indicada en informe	Especie o grupo a evaluar	m ² um (1)	m ² um (2)	m ² um (3)	m ² Promedio	frecuencia de ocurrencia UM Con Rec/UM totales	% area muestreable	IPBAN	IPBANMax	Evaluación
206103240	hasta 20 m											No se buceo

Observaciones: El sector solicitado presenta profundidades mayores a 20 mts. Conforme a los antecedentes existentes, no se verifica la existencia de Bancos Naturales en el sector.

EHF
EHF/FZT/fzt

