

Pub

INFORME DE INSPECCION DE TERRENO PARA VERIFICACION DE

Presencia de Recursos Profundidad Accidente Geográfico Tipo de Fondo

Solicitud N°
206101020

Solicitante
NAVARRO ALVAREZ, ALFONSO RAMIRO

Región Comuna Area o Localidad
Décima Maullín Río Quenuir

Fecha Hora Inicio 14:00 Embarcación *Menor*
20-03-2008 Hora Término 15:23 CB

Carta Shoa 7211 Area 00,68 Hás

| | Vértice | Latitud | Longitud |
|-------------------------------------------|---------|------------------|------------------|
| Coordenadas Geográficas Carta Shoa 7211 : | A | 41° 33' 54,13" S | 73° 40' 20,18" O |
| | B | 41° 33' 54,13" S | 73° 40' 18,00" O |
| | C | 41° 33' 58,66" S | 73° 40' 18,00" O |
| | D | 41° 33' 58,66" S | 73° 40' 20,18" O |
| Coordenadas Geográficas Datum WGS84 : | A | 41° 33' 54,75" S | 73° 40' 23,05" O |
| | B | 41° 33' 54,75" S | 73° 40' 20,90" O |
| | C | 41° 33' 59,22" S | 73° 40' 20,90" O |
| | D | 41° 33' 59,22" S | 73° 40' 23,05" O |

Observaciones (Anotar situaciones u observaciones que expliquen o refuercen la inspección realizada)

Hora de la Medición
15:00

Ajuste de Marea (mt)
-0,3

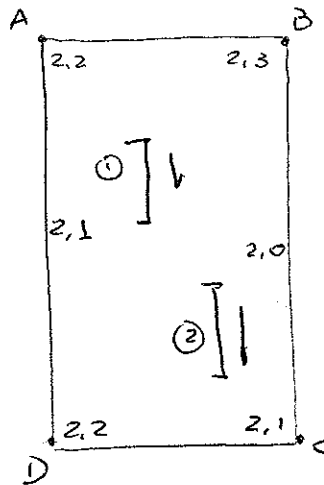
Prof. Máxima 2,3 Observ. Ajustada 2,0

Prof. Mínima 2,0 Observ.



Solicitud 206101020; Campaña 2008

Dibujar (a mano alzada) la forma del sector solicitado. En dicho croquis, anotar la ubicación y valores de las profundidades registradas. Asimismo, ubicar el lugar de las unidades de muestreo y cuadrantes cuando corresponda.



Superficie muestreable aprox. : 100 %

Valores de profundidad sin ajuste de marea.


Superficie de las Transectas :

Por defecto y a menos que se indique un valor diferente, las transectas tienen siempre una superficie muestral de 100 mt² (50 mt * 2 mt).

Transecta N° 1

Sin presencia de recursos

| Recursos | Estado (S/J/A) | Censo (Transecta) | Cuadrantes (0,25 mt ² c/u) | | | | | | | | | | Unid. | | |
|-------------------|----------------|-------------------|---------------------------------------|----|----|----|----|----|----|----|----|----|-------|--|-------|
| | | | 01 | 02 | 03 | 04 | 05 | 06 | 07 | 08 | 09 | 10 | | | |
| Almeja | | | | | | | | | | | | | | | Unid. |
| Caracol Picuyo | | | | | | | | | | | | | | | Unid. |
| Caracol Piquilhue | | | | | | | | | | | | | | | Unid. |
| Caracol Téguila | | | | | | | | | | | | | | | Unid. |
| Cholga | | | | | | | | | | | | | | | Unid. |
| Chorito | | | | | | | | | | | | | | | Unid. |
| Choro Zapato | | | | | | | | | | | | | | | Unid. |
| Culengue | | | | | | | | | | | | | | | Unid. |
| Erizo | | | | | | | | | | | | | | | Unid. |
| Huepo | | | | | | | | | | | | | | | Unid. |
| Jaiba Mármola | | | | | | | | | | | | | | | Unid. |
| Jaiba Mora | | | | | | | | | | | | | | | Unid. |
| Jaiba Panchote | | | | | | | | | | | | | | | Unid. |




| | | | | | | | | | | | | | |
|------------|--|--|--|--|--|--|--|--|--|--|--|--|-------|
| Juliana | | | | | | | | | | | | | Unid. |
| Lapa | | | | | | | | | | | | | Unid. |
| Loco | | | | | | | | | | | | | Unid. |
| Navajuela | | | | | | | | | | | | | Unid. |
| Luga Negra | | | | | | | | | | | | | Kg |
| Luga Roja | | | | | | | | | | | | | Kg |
| Pelillo | | | | | | | | | | | | | Kg |
| Piure | | | | | | | | | | | | | Kg |
| | | | | | | | | | | | | | |
| | | | | | | | | | | | | | |
| | | | | | | | | | | | | | |
| | | | | | | | | | | | | | |

Transecta N° 2

Sin presencia de recursos

| Recursos | Estado (S/J/A) | Censo (Transecta) | Cuadrantes (0,25 mt ² c/u) | | | | | | | | | | | |
|-------------------|-------------------|----------------------|---------------------------------------|----|----|----|----|----|----|----|----|----|--|-------|
| | | | 01 | 02 | 03 | 04 | 05 | 06 | 07 | 08 | 09 | 10 | | |
| Almeja | | | | | | | | | | | | | | Unid. |
| Caracol Picuyo | | | | | | | | | | | | | | Unid. |
| Caracol Piquilhue | | | | | | | | | | | | | | Unid. |
| Caracol Téguila | | | | | | | | | | | | | | Unid. |
| Cholga | | | | | | | | | | | | | | Unid. |
| Chorito | | | | | | | | | | | | | | Unid. |
| Choro Zapato | | | | | | | | | | | | | | Unid. |
| Culengue | | | | | | | | | | | | | | Unid. |
| Erizo | | | | | | | | | | | | | | Unid. |
| Huepo | | | | | | | | | | | | | | Unid. |
| Jaiba Marmola | | | | | | | | | | | | | | Unid. |
| Jaiba Mora | | | | | | | | | | | | | | Unid. |
| Jaiba Panchote | | | | | | | | | | | | | | Unid. |
| Juliana | | | | | | | | | | | | | | Unid. |
| Lapa | | | | | | | | | | | | | | Unid. |
| Loco | | | | | | | | | | | | | | Unid. |
| Navajuela | | | | | | | | | | | | | | Unid. |
| Luga Negra | | | | | | | | | | | | | | Kg |
| Luga Roja | | | | | | | | | | | | | | Kg |
| Pelillo | | | | | | | | | | | | | | Kg |
| Piure | | | | | | | | | | | | | | Kg |
| | | | | | | | | | | | | | | |
| | | | | | | | | | | | | | | |
| | | | | | | | | | | | | | | |
| | | | | | | | | | | | | | | |



Transecta N° 3

Sin presencia de recursos

| Recursos | Estado (S/J/A) | Censo (Transecta) | Cuadrantes (0,25 mt ² c/u) | | | | | | | | | | | | |
|-------------------|-------------------|----------------------|---------------------------------------|----|----|----|----|----|----|----|----|----|--|--|-------|
| | | | 01 | 02 | 03 | 04 | 05 | 06 | 07 | 08 | 09 | 10 | | | |
| Almeja | | | | | | | | | | | | | | | Unid. |
| Caracol Picuyo | | | | | | | | | | | | | | | Unid. |
| Caracol Piquilhue | | | | | | | | | | | | | | | Unid. |
| Caracol Téguila | | | | | | | | | | | | | | | Unid. |
| Cholqa | | | | | | | | | | | | | | | Unid. |
| Chorito | | | | | | | | | | | | | | | Unid. |
| Choro Zapato | | | | | | | | | | | | | | | Unid. |
| Culenque | | | | | | | | | | | | | | | Unid. |
| Erizo | | | | | | | | | | | | | | | Unid. |
| Huepo | | | | | | | | | | | | | | | Unid. |
| Jaiba Marmola | | | | | | | | | | | | | | | Unid. |
| Jaiba Mora | | | | | | | | | | | | | | | Unid. |
| Jaiba Panchote | | | | | | | | | | | | | | | Unid. |
| Juliana | | | | | | | | | | | | | | | Unid. |
| Lapa | | | | | | | | | | | | | | | Unid. |
| Loco | | | | | | | | | | | | | | | Unid. |
| Navajuela | | | | | | | | | | | | | | | Unid. |
| Luqa Negra | | | | | | | | | | | | | | | Kg |
| Luqa Roja | | | | | | | | | | | | | | | Kg |
| Pelillo | | | | | | | | | | | | | | | Kg |
| Piure | | | | | | | | | | | | | | | Kg |
| | | | | | | | | | | | | | | | |
| | | | | | | | | | | | | | | | |
| | | | | | | | | | | | | | | | |

Cultivo de Algas Fondo Blando (conchuela, grava, arena, limo, arcilla): _____ 100 %
 Tipo de Fondo: Fondo Semiduro (tertel, sedimento compactado): _____ %
 Fondo Duro (roca, bolones): _____ %

Nombre Inspector Sergio Barraza Pacheco
 Firma Inspector

Nombre Capitán/Buzo Miguel Hernández
 Firma Capitán/Buzo

Análisis de presencia de Banco Natural

| Pert | profundidad de análisis | especie indicada en informe | Especie o grupo a evaluar | m ² um (1) | m ² um (2) | m ² um (3) | m ² Promedio | frecuencia de ocurrencia UM Con Rec/UM totales | % area muestreable | IPBAN | IPBANMax | Evaluación |
|-----------|-------------------------|-----------------------------|---------------------------|-----------------------|-----------------------|-----------------------|-------------------------|------------------------------------------------|--------------------|-------|----------|-------------------------|
| 206101020 | hasta 20 m | | | 0 | 0 | | 0,000 | | 100 | 0,0 | | No existe Banco Natural |
| | | | | | | | | | | | | |
| | | | | | | | | | | | | |
| | | | | | | | | | | | | |

EHF/ehf
C.I. N° 4268/09