

Anexo V



INFORME DE INSPECCION DE TERRENO PARA VERIFICACION DE

Presencia de Recursos Profundidad Tipo de fondo

SOLICITUD N° <u>205021005</u>	SOLICITANTE: <u>CULTIVOS BAHIA MESILLONES S.A.</u>
----------------------------------	---

REGION <u>II</u>	COMUNA <u>TOCOPILCA</u>	AREA O LOCALIDAD <u>PUNTA GUACHICHE</u>
---------------------	----------------------------	--

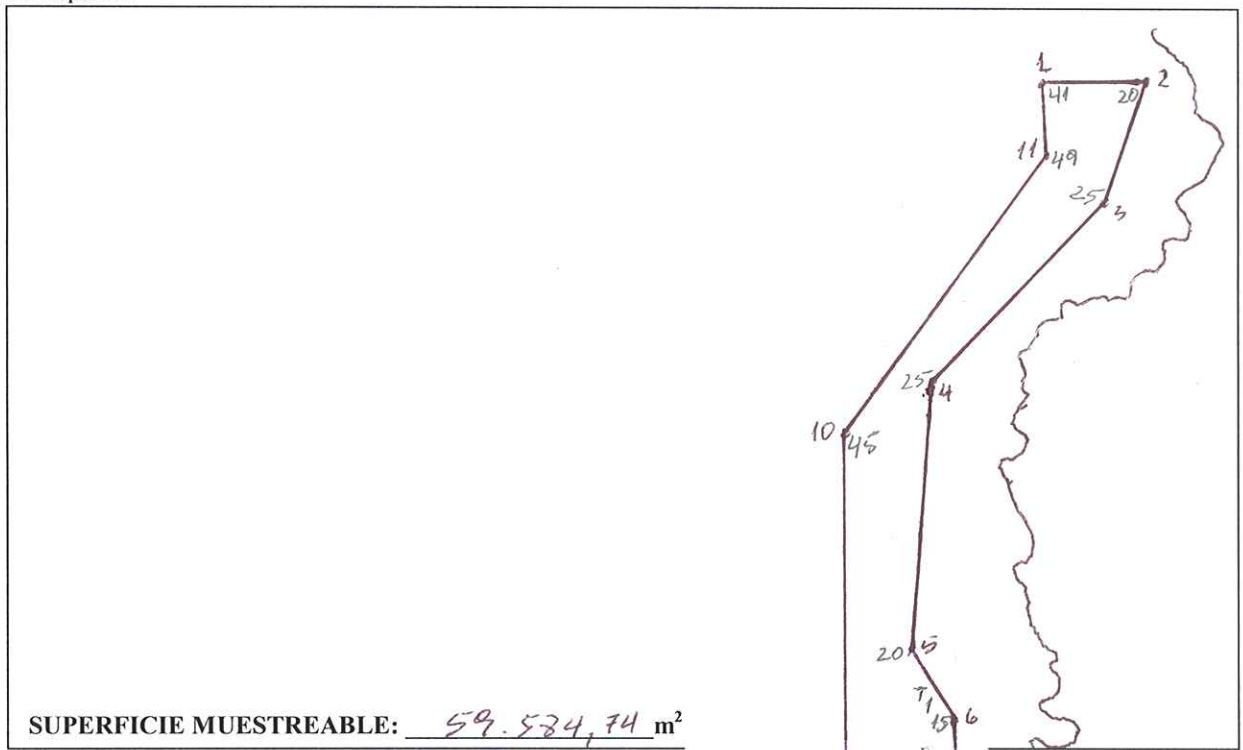
FECHA <u>03.07.05</u>	HORA INICIO <u>11:00</u>	HORA TERMINO <u>15:00</u>	EMBARCACION CB <u>BOTE ZODIAC GERITAPIESCA</u>
--------------------------	-----------------------------	------------------------------	---

COORDENADAS	LATITUD	LONGITUD	CARTA N°
_____	<u>VEIZ A MEXO</u>	_____	<u>1321</u>
_____	_____	_____	AREA
_____	_____	_____	<u>401,8</u>

Hora de la medición: 12:00

PROFUNDIDAD MAXIMA : 49 PROFUNDIDAD MINIMA : 15

Dibujar (a mano alzada) la forma del sector solicitado. En dicho croquis, anotar la ubicación y valores de las profundidades registradas. Asimismo, ubicación de las Unidades de Muestreo y de los cuadrantes, cuando corresponda.



SUPERFICIE MUESTREABLE: 59.534,74 m²

SE REALIZAN 3 TRANSSECCIONES EN T₁, T₂ Y T₃.

PRESENCIA DE RECURSO: NO + SI —

TRANSECTA	LARGO DE TRANSECTA	ESPECIES PRESENTES	Nº EJEMPLARES	Nº CUADRANTE	ESPECIES PRESENTES	Nº EJEMPLARES (m²)
1	<u>50</u> m	—	—	1	—	—
		—	—	2	—	—
		—	—	3	—	—
		—	—	4	—	—
		—	—	5	—	—
		—	—	6	—	—
		—	—	7	—	—
		—	—	8	—	—
		—	—	9	—	—
		—	—	10	—	—
DENSIDAD DE EJEMPLARES POR M²						
ESPECIE		DENSIDAD				
—		—				
—		—				
—		—				
FONDO DE ARENA FINA.						
2	<u>50</u> m	—	—	1	—	—
		—	—	2	—	—
		—	—	3	—	—
		—	—	4	—	—
		—	—	5	—	—
		—	—	6	—	—
		—	—	7	—	—
		—	—	8	—	—
		—	—	9	—	—
		—	—	10	—	—
DENSIDAD DE EJEMPLARES POR M²						
ESPECIE		DENSIDAD				
—		—				
—		—				
—		—				
FONDO DE ARENA FINA.						

REPETIR ESTE CUADRO CUANTAS VESES SEA NECESARIO

Cultivo de Algas

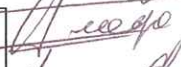
Tipo de fondo: _____ **Porcentaje de cobertura** _____


Fondo blando (conchuela, grava, arena, limo, arcilla): _____

Fondo Semi-duro (tertel, sedimento compactado): _____

Fondo duro (roca, bolones): _____

OBSERVACIONES (Anotar situaciones u observaciones que expliquen o refuercen la inspección realizada)

NOMBRE/FIRMA INSPECTOR: PATIZIO HIZAYA S. 

NOMBRE / FIRMA CAPITAN/BUZO: PATIZIO HIZAYA S. 

PRESENCIA DE RECURSO: NO / SI

TRANSECTA	LARGO DE TRANSECTA	ESPECIES PRESENTES	Nº EJEMPLARES	Nº CUADRANTE	ESPECIES PRESENTES	Nº EJEMPLARES (m²)
3	50 m	-	-	1		
		-	-	2		
		-	-	3		
		-	-	4		
		-	-	5		
		-	-	6		
		-	-	7		
		-	-	8		
		-	-	9		
		-	-	10		
DENSIDAD DE EJEMPLARES POR M²						
ESPECIE		DENSIDAD				
-		-				
-		-				
-		-				
-		-				
FONDO DE DRENA FIMA.						
2	_____ m			1		
				2		
				3		
				4		
				5		
				6		
				7		
				8		
				9		
				10		
DENSIDAD DE EJEMPLARES POR M²						
ESPECIE		DENSIDAD				
_____		_____				
_____		_____				
_____		_____				

REPETIR ESTE CUADRO CUANTAS VESES SEA NECESARIO

Cultivo de Algas

Tipo de fondo: _____ **Porcentaje de cobertura** _____

Fondo blando (conchuela, grava, arena, limo, arcilla): _____

Fondo Semi-duro (tertel, sedimento compactado): _____

Fondo duro (roca, bolones): _____

OBSERVACIONES (Anotar situaciones u observaciones que expliquen o refuercen la inspección realizada)

NOMBRE/FIRMA INSPECTOR: PATIZICIO ARAYA S.

NOMBRE / FIRMA CAPITAN/BUZO: PATIZICIO ARAYA S.

ANEXO COORDENADAS GEOGRÁFICAS

	LATITUD			LONGITUD		
1	22°	30'	49,24"	70°	15'	1,52"
2	22°	30'	48,84"	70°	14'	51,37"
3	22°	31'	0,01"	70°	14'	55,77"
4	22°	31'	16,17"	70°	15'	12,59"
5	22°	31'	40,60"	70°	15'	15,10"
6	22°	31'	47,40"	70°	15'	10,31"
7	22°	31'	58,89"	70°	15'	11,08"
8	22°	32'	2,00"	70°	15'	14,77"
9	22°	31'	56,82"	70°	15'	21,51"
10	22°	31'	20,80"	70°	15'	21,18"
11	22°	30'	55,56"	70°	15'	1,11"

Departamento de Acuicultura

INFORME TECNICO (UTS) N° 237


FECHA: 18-08-2011

Análisis de presencia de Banco Natural

Pert	profundidad de análisis	especie indicada en informe	Especie o grupo a evaluar	m ² um (1)	m ² um (2)	m ² um (3)	m ² um (4)	m ² um (5)	m ² um (6)	m ² Promedio	frecuencia de ocurrencia UM Con Rec/UM totales	% area muestreable	IPBAN	IPBANMax	Evaluación
205021005	hasta 20 m														No existe Banco Natural

Observaciones: De acuerdo con lo informado or el sernapesca, en la inspección a terreno no se encontraron recursos hidrobiológicos


CHA/cha
C.I. N° 7634/05



GOBIERNO DE CHILE
SERVICIO NACIONAL DE PESCA



160277405

ORD./AP/N° : _____/

ANT. : *Solicitud N° 205021005*

MAT. : *Informa solicitud que indica*

Valparaíso, 28 JUL 2005

DE : **JEFE DEPARTAMENTO ADMINISTRACION PESQUERA**

A : **SR. SUBSECRETARIO DE PESCA**

Por este intermedio y con objeto de proceder a su tramitación, adjunto envío a Ud. la solicitud de concesión de acuicultura, presentada por:

NOMBRE : *CULTIVOS BAHIA MEJILLONES S.A.*
RUT : *99.561.170-8*
COMUNA : *TOCOPILLA, II REGION*

Saluda atentamente a Ud.,


LEONARDO NUÑEZ MONTANER
JEFE DEPTO. ADM. PESQUERA


GES/Ges

Distribución:

- Subsecretario de Pesca
- Depto. Administración Pesquera
- Oficina de Partes



INFORME TECNICO
SOLICITUD DE CONCESION DE ACUICULTURA

1. Antecedentes de la solicitud

Nombre del solicitante	RUT
CULTIVOS BAHIA MEJILLONES S.A.	99.561.170-8

Del sector solicitado: localidad, comuna y región		
PUNTA GUACACHE	TOCOPILLA	II REGION

2. Análisis de la Solicitud

La presente solicitud para cultivo de "osti6n del norte", considera la instalaci6n en un sector de porci6n de agua y fondo, de 80 l6neas de 200 m de longitud para alcanzar una producci6n total al quinto a6o de 739 ton.

Cumple con la reglamentaci6n referida a las Limitaciones a las 6reas de Concesi6n o Autorizaci6n de Acuicultura, (D.S.(E) N° 550/1993.

Del an6lisis de sobreposici6n con otras concesiones de acuicultura o solicitudes en tr6mite presentadas con anterioridad, no se detecta incumplimiento a los requerimientos de establecidos en la normativa.

En la inspecci6n de terreno se detectaron profundidades entre los 15 m. y 49 m., se realizaron tres transectas en profundidades de 15 y 20 m., no encontr6ndose recursos. Se adjunta ficha de inspecci6n.

3. Cumplimiento de la Normativa

Sobre la base de lo se6alado, la presente solicitud queda supeditada a los resultados del an6lisis cartogr6fico, en el que se verifique la ausencia de sobreposici6n y el cumplimiento de los requerimientos de distancia establecidos en la normativa.

Preparado por	GLORIA ESPINOZA SOTO
Firma funcionario	
Vº Bº Jefe Depto. Administraci6n Pesquera	
Fecha	28/07/2005