


N° SOLICITUD DE CONCESIÓN DE ACUICULTURA
223121009
Informe UAGPA N°16
Fecha: 31/01/2024


Análisis de presencia de Banco Natural

Pert	profundidad de análisis	especie indicada en informe	Especie o grupo a evaluar	m ² um (1)	m ² um (2)	m ² Promedio	frecuencia de ocurrencia UM Con Rec/UM totales	% area muestreable	IPBAN	IPBANMax	Evaluación
223121009	hasta 30 metros										No se buceo

Observaciones: Considerando que el área posee una profundidad mayor a 30 metros, no se realizó buceo debido a que la información batimétrica utilizada consideró todas las fuentes de información disponibles para el área de estudio, las cuales pudieron ser, cartas náuticas S.H.O.A. levantamiento de Caracterizaciones Preliminares de Sitio (CPS), proyectos institucionales, datos satelitales, entre otros.



EDUARDO ANDERSON GERMAIN
 Jefe Unidad Análisis y Gestión de Procesos de Acuicultura



ORD. N° : DN - 03901/2023
 ANT : ORD. DAC N° 836; ORD DAC N° 789; ORD DAC N° 794;
 MAT. : INFORMAS INSPESION DE BANCO NATURAL
 VALPARAISO, 13/09/2023

DE: JEFE DEPARTAMENTO DE FISCALIZACIÓN DE LA ACUICULTURA (S)
 A : SEÑORITA CONSTANZA MARIA SILVA HERNANDEZ
 SUBSECRETARIA DE PESCÁ Y ACUICULTURA

Junto con saludar, conforme a lo requerido en los Ord DAC N°785, Ord. DAC N°789, Ord DAC N°836 y Ord DAC N°794, todos de 2023, por este intermedio remito a Ud. documentos físicos y digitales de los resultados de 9 solicitudes de relocalización de Inspecciones de Bancos Naturales, realizadas con la información batimétrica proporcionada por la Subsecretaría de Pesca y Acuicultura, considerando todas las fuentes de información disponibles para el área de estudio, las cuales pudieron ser cartas náuticas SHOA, levantamientos GPS, proyectos institucionales, datos satelitales, etc., para las siguientes solicitudes:


Solicitud	Sector	Tiular	Ord SSP
223121008	Inspección	SOCIEDAD ACUICOLA MAR SUR SPA	Ord DAC N° 795/2023
223121008	Inspección	SOCIEDAD ACUICOLA MAR SUR SPA	Ord DAC N° 795/2023
222121030	Inspección	INVERSIONES ANTARTICO SPA	Ord DAC N° 789/2023
222121031	Inspección	INVERSIONES ANTARTICO SPA	Ord DAC N° 789/2023
223103020	Inspección	JAME OVANDO OVARZO	Ord DAC N° 789/2023
223103021	Inspección	MARINA CURAHUE SPA	Ord DAC N° 836/2023
223103022	Inspección	LUIS OVARZO CARDENAS	Ord DAC N° 836/2023
218021004	Inspección	ESCOSEA FARMING SPA	Ord DAC N° 794/2023
218021002	Inspección	ESCOSEA FARMING SPA	Ord DAC N° 794/2023

Para cada solicitud, se realiza envío físico de los siguientes documentos:
 - Formulario de Inspección Banco Natural.
 - Plano de concesión con información batimétrica proporcionada por Subpesca.

Sin otro particular, saluda atentamente a Ud.

GONZALO ANDRES ROJAS CARRETERO
 JEFE DEPARTAMENTO DE FISCALIZACIÓN DE LA ACUICULTURA (S)
 SERVICIO NACIONAL DE PESCÁ Y ACUICULTURA

104



Formulario de resultados de la evaluación directa de recursos hidrobiológicos bentónicos

Presencia de Recursos

Profundidad

Solicitante		Solicitante		Solicitante	
Sector		Sector		Sector	
Región		Región		Región	
Comuna		Comuna		Comuna	
Area o Localidad		Area o Localidad		Area o Localidad	
Fecha		Fecha		Fecha	
Hora Inicio		Hora Inicio		Hora Inicio	
Hora Terminó		Hora Terminó		Hora Terminó	
Embarcación		Embarcación		Embarcación	
Carta		Carta		Carta	
Area (Há)		Area (Há)		Area (Há)	

Coordenadas UTM

Vertice

Latitud

Longitud

Coordenadas geograficas Datum WGS - 84

Vertice

Latitud

Longitud

A
B
C
D

S 52° 51' 44.84" W 73° 42' 33.04"
 S 52° 51' 46.34" W 73° 42' 15.78"
 S 52° 51' 55.53" W 73° 42' 13.77"
 S 52° 51' 54.04" W 73° 42' 31.04"

Observaciones (Anotar situaciones u Observaciones que expliquen o reñueren la inspección realizada)
 La información batimétrica utilizada para el presente análisis fue proporcionada por la Subsecretaría de Pesca y Acuicultura, considerando todas las fuentes de información disponibles para el área de estudio, las cuales pudieron ser cartas náuticas SHOA, levantamientos CPS, proyectos institucionales, datos satelitales, etc.

Superficie Muestreable aprox: 0 %

Prof. Mínima	Prof. Máxima	Ajuste de Marea (mt)	Prof. Máxima (Observada; Ajustada)	Prof. Mínima (Observada; Ajustada)
120-130				

Posición geográfica de Los extremos de Las Unidades de Muestreo (Boyerines)

Inicio

Latitud

Longitud

Latitud

Longitud

Termino

Transecta N°1
 Transecta N°2
 Transecta N°3
 Transecta N°4


Nota: Debe incorporar adjunto de archivo digital de la posición de la solicitud de concesión de acuicultura con su batimetría e incorporar la posición de las unidades de muestreo.



Nombre Inspector	
Firma Inspector	
Nombre Inspector	
Firma Inspector	
Nombre Capitán/Buzo	
Firma Capitán	



[Handwritten signature]



Saluda atentamente a Ud.
POR ORDEN DEL SR. SUBSECRETARIO DE PESCA Y ACUICULTURA