

N° SOLICITUD DE RELOCALIZACIÓN DE ACUICULTURA

222109033

Informe UAGPA N° 28

Fecha: 16/05/2024

Análisis de presencia de Banco Natural

profundidad de análisis	especie indicada en informe	Especie o grupo a evaluar	m ² Promedio	frecuencia de ocurrencia UM Con Rec/UM totales	% area muestreable	IPBAN	IPBANMax	Evaluación
Hasta 30 metros								Sin Banco Natural

Observaciones: De acuerdo al informe técnico adjunto al Oficio Semapesca ORD.N°:DN-01960/2024 del 06 de mayo de 2024, el sector solicitado cuenta con profundidades superiores a 30 metros.

EDUARDO ANDERSON GERMAIN

Jefe Unidad Análisis y Gestión de Procesos de Acuicultura



**Formulario de resultados de la evaluación directa
de recursos hidrobiológicos bentónicos**

Presencia de Recursos

Profundidad

Solicitud N° 222109033		Sector 0		Solicitante EMPRESA PESQUERA APIAO S.A.	
Región X		Comuna CURACO DE VÉLEZ		Área o Localidad LOS LAGOS	
Fecha 30-04-2024		Hora Inicio		Hora Término	
				Embarcación	
Carta				Área (Há)	

Coordenadas UTM

Vértice	Latitud	Longitud

Coordenadas geograficas Datum WGS - 84

Vértice	Latitud	Longitud
A	S 42° 22' 39.96" W 73° 33' 13.94"	
B	S 42° 22' 34.79" W 73° 32' 58.22"	
C	S 42° 22' 55.24" W 73° 32' 48.81"	
D	S 42° 22' 53.64" W 73° 32' 31.80"	
E	S 42° 23' 01.16" W 73° 32' 21.88"	
F	S 42° 23' 05.98" W 73° 32' 18.85"	
G	S 42° 23' 09.30" W 73° 32' 44.87"	
H	S 42° 22' 57.12" W 73° 32' 52.85"	
I	S 42° 23' 02.28" W 73° 33' 11.99"	
J	S 42° 22' 55.20" W 73° 33' 17.39"	

Observaciones (Anotar situaciones u Observaciones que expliquen o refuercen la inspección realizada)

La información batimétrica utilizada para el presente análisis fue proporcionada por la Subsecretaría de Pesca y Acuicultura, considerando todas las fuentes de información disponibles para el área de estudio, las cuales pudieron ser cartas náuticas SHOA, levantamientos CPS, proyectos institucionales, datos satelitales, etc.

Superficie Muestreable aprox: %

Hora de la Medición	Ajuste de Marea (mt)	Prof. Máxima		Prof. Mínima	
		(Observada;	Ajustada)	(Observada;	Ajustada)
				64-94	

Posición geográfica de los extremos de las Unidades de Muestreo (boyerines)

	Inicio		Término	
	Latitud	Longitud	Latitud	Longitud
Transecta N°1	<input type="text"/>	<input type="text"/>	<input type="text"/>	<input type="text"/>
Transecta N°2	<input type="text"/>	<input type="text"/>	<input type="text"/>	<input type="text"/>

Transecta N°3
Transecta N°4

Nota: Debe incorporar adjunto de archivo digital de la posición de la solicitud de concesión de acuicultura con su batimetría e incorporar la posición de las unidades de muestreo.

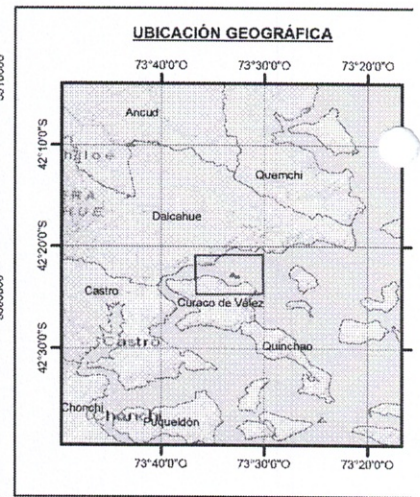
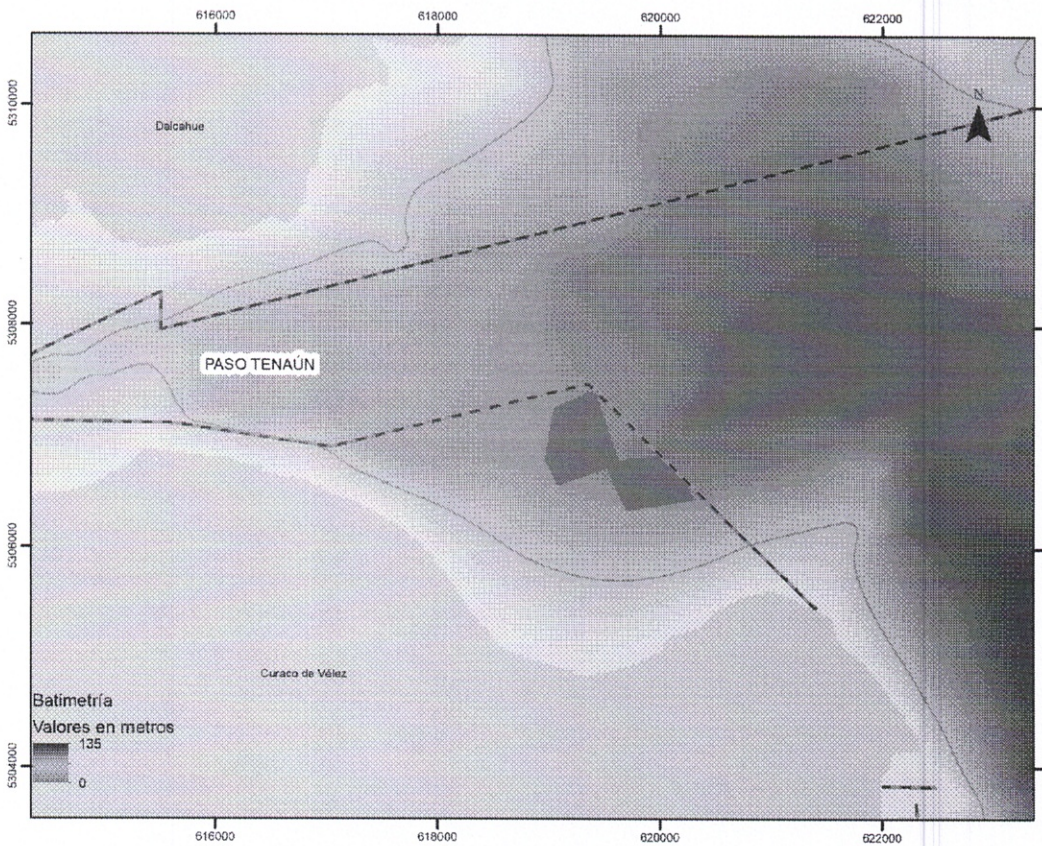


Nombre Inspector	Nombre Capitán /Buzo
Firma Inspector	Firma Capitán
Nombre Inspector	
Firma Inspector	



JAVIER PRIETO STANDEN
JEFE DEPARTAMENTO DE FISCALIZACIÓN DE LA ACUICULTURA
SERVICIO NACIONAL DE PESCA Y ACUICULTURA

BATIMETRÍA SOLICITUD DE RELOCALIZACIÓN PERT 222109033



ANÁLISIS

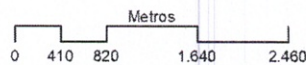
La solicitud de relocalización PERT N° 222109033 se encuentra entre 64 y 94 metros de profundidad aproximadamente, por lo tanto, es posible indicar que un 100% de la solicitud está sobre los 30 metros.

Superficie total: 60,73 hás

Superficie sobre 30 m: 60,73 hás

Simbología

- Areas Apropriadas para la Acuicultura
- Solicitud en trámite
- Veril 30 metros
- División Política Administrativa



Subsecretaría de Pesca y Acuicultura
División de Acuicultura
Unidad de Ordenamiento Territorial
Plano confeccionado por: César Rojas Zamora

