


**N° SOLICITUD DE RELOCALIZACIÓN DE
CONCESIÓN DE ACUICULTURA**
221109010
Informe UAGPA N° 38
Fecha: 19/08/2024
Análisis de presencia de Banco Natural

profundidad de análisis	especie indicada en informe	Especie o grupo a evaluar	m ² Promedio	frecuencia de ocurrencia UM Con Rec/UM totales	% area muestreable	IPBAN	IPBANMax	Evaluación
								Sin banco natural

Observaciones: De acuerdo al informe técnico adjunto al Oficio Sernapesca ORD.N°:DN-03515/2024 del 13 de agosto de 2024, el sector solicitado cuenta con profundidades superiores a 30 metros.


EDUARDO ANDERSON GERMAIN
Jefe Unidad Análisis y Gestión de Procesos de Acuicultura



REGISTRO DE DOCUMENTO EXTERNO N° : 04465/2024
VALPÁRAISO, 13/08/2024 15:55:37

A: ALEJANDRA PAOLA VALENCIA HIDALGO
ADMINISTRATIVO
DIVISIÓN DE ACUICULTURA

DE: ADMINISTRATIVO
UNIDAD DE OFICINA DE PARTES Y ARCHIVO

Mediante el presente, remito a usted antecedentes que se indican:

- SERNAPESCA / Informa Inspección de Banco Natural 221109010 / tipo Relocalización Cesar Rossano Calcagno Ibarra

Ingresado en plataforma CEROPAPEL con el N° 9993-2024 de expediente.
Saluda atentamente a Ud.,

CECILIA MARGOT ARRIAGADA INOSTROZA
ADMINISTRATIVO
UNIDAD DE OFICINA DE PARTES Y ARCHIVO

DATOS DOCUMENTO EXTERNO

FECHA DOCUMENTO: 13/08/2024
NÚMERO DOCUMENTO: DN - 03515
EMITIDO POR: SERVICIO NACIONAL DE PESCA Y ACUICULTURA
CIUDAD: VALPÁRAISO
TIPO DE DOCUMENTO EXTERNO: OFICIO ORDINARIO

Anexos

Nombre	Tipo	Archivo	Copias	Hojas
ORD 03515-2024	Digital	Ver		
BATIMETRIA	Digital	Ver		
SOL. PERT 221109010	Digital	Ver		
CORREO	Digital	Ver		



ORD.Nº : DN - 03515/2024

ANT : BATIMETRÍA PROPORCIONADA POR SSPA

MAT. : INFORMA INSPECCION DE BANCO NATURAL 221109010

VALPARAISO, 13/08/2024

DE: JEFE DEPARTAMENTO DE FISCALIZACIÓN DE LA ACUICULTURA

A : SEÑORITA CONSTANZA MARIA SILVA HERNANDEZ

SUBSECRETARIA DE PESCA Y ACUICULTURA

Junto con saludar, conforme a lo requerido por la Subsecretaría de Pesca y Acuicultura y por este intermedio, remito a Ud. documento digital de los resultados de 1 solicitud de relocalización de inspecciones de Bancos Naturales, realizado con la información batimétrica proporcionada por la Subsecretaría de Pesca y Acuicultura, considerando todas las fuentes de información disponibles para el área de estudio, las cuales pudieron ser cartas náuticas SHOA, levantamientos CPS, proyectos institucionales, datos satelitales, etc., para las siguientes solicitudes:

Solicitud	sector	Tipo	Titular
221109010		Relocalización	CALCAGNO IBARRA CESAR ROSSANO

Para la solicitud, se realiza envío digital del siguiente documento

Formulario de inspección Banco Natural.

Plano de concesión con información batimétrica proporcionada por Subpesca.

Sin otro particular, saluda Atentamente a Ud.

JAVIER ARMANDO PRIETO STANDEN
JEFE DEPARTAMENTO DE FISCALIZACIÓN DE LA ACUICULTURA
SERVICIO NACIONAL DE PESCA Y ACUICULTURA

Incl.: Documento Digital: Batimetria [Ver](#) (Uso Interno)
Documento Digital: Solicitud [Ver](#) (Uso Interno)

c.c.: CABELLO ALFARO ROMINA PAMELA (Secretaria)



Formulario de resultados de la evaluación directa de recursos hidrobiológicos bentónicos

Presencia de Recursos

Profundidad

Solicitud N° 221109010		Sector 0		Solicitante CALCAGNO IBARRA, CESAR ROSSANO	
Región X		Comuna DALCAHUE		Área o Localidad	
Fecha 12-08-2024	Hora Inicio		Hora Termino		Embarcación
Carta			Área (Há)		

Coordenadas UTM

Vértice Latitud Longitud

Coordenadas geograficas Datum WGS - 84

<u>Vértice</u>	<u>Latitud</u>	<u>Longitud</u>
A	S 42° 20' 57.18" W 73° 29' 50.92"	
B	S 42° 20' 57.09" W 73° 29' 44.37"	
C	S 42° 21' 03.57" W 73° 29' 44.21"	
D	S 42° 21' 03.66" W 73° 29' 50.77"	

Observaciones (Anotar situaciones u Observaciones que expliquen o refuercen la inspección realizada)

La información batimétrica utilizada para el presente análisis fue proporcionada por la Subsecretaría de Pesca y Acuicultura, considerando todas las fuentes de información disponibles para el área de estudio, las cuales pudieron ser cartas náuticas SHOA, levantamientos CPS, proyectos institucionales, datos satelitales, etc.

Superficie Muestreable aprox: %

Hora de la Medición	Ajuste de Marea (mt)	Prof. Máxima (Observada; Ajustada)	Prof. Mínima (Observada; Ajustada)
			35-54

Posición geográfica de los extremos de las Unidades de Muestreo (boyerines)

	Inicio			Termino		
	Latitud	Longitud	Latitud	Longitud	Longitud	
Transecta N°1	<input type="text"/>	<input type="text"/>	<input type="text"/>	<input type="text"/>	<input type="text"/>	<input type="text"/>
Transecta N°2	<input type="text"/>	<input type="text"/>	<input type="text"/>	<input type="text"/>	<input type="text"/>	<input type="text"/>
Transecta N°3	<input type="text"/>	<input type="text"/>	<input type="text"/>	<input type="text"/>	<input type="text"/>	<input type="text"/>
Transecta N°4	<input type="text"/>	<input type="text"/>	<input type="text"/>	<input type="text"/>	<input type="text"/>	<input type="text"/>

Nota: Debe incorporar adjunto de archivo digital de la posición de la solicitud de concesión de acuicultura con su batimetría e incorporar la posición de las unidades de muestreo.



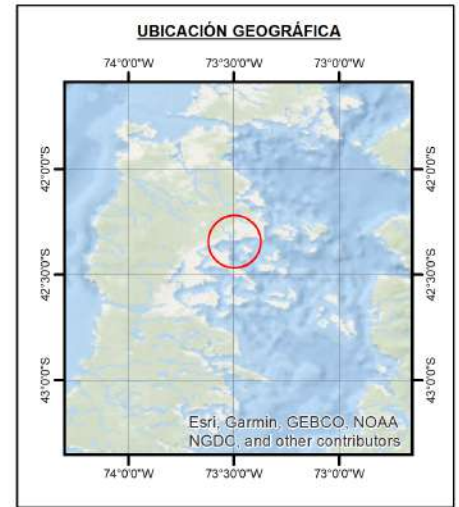
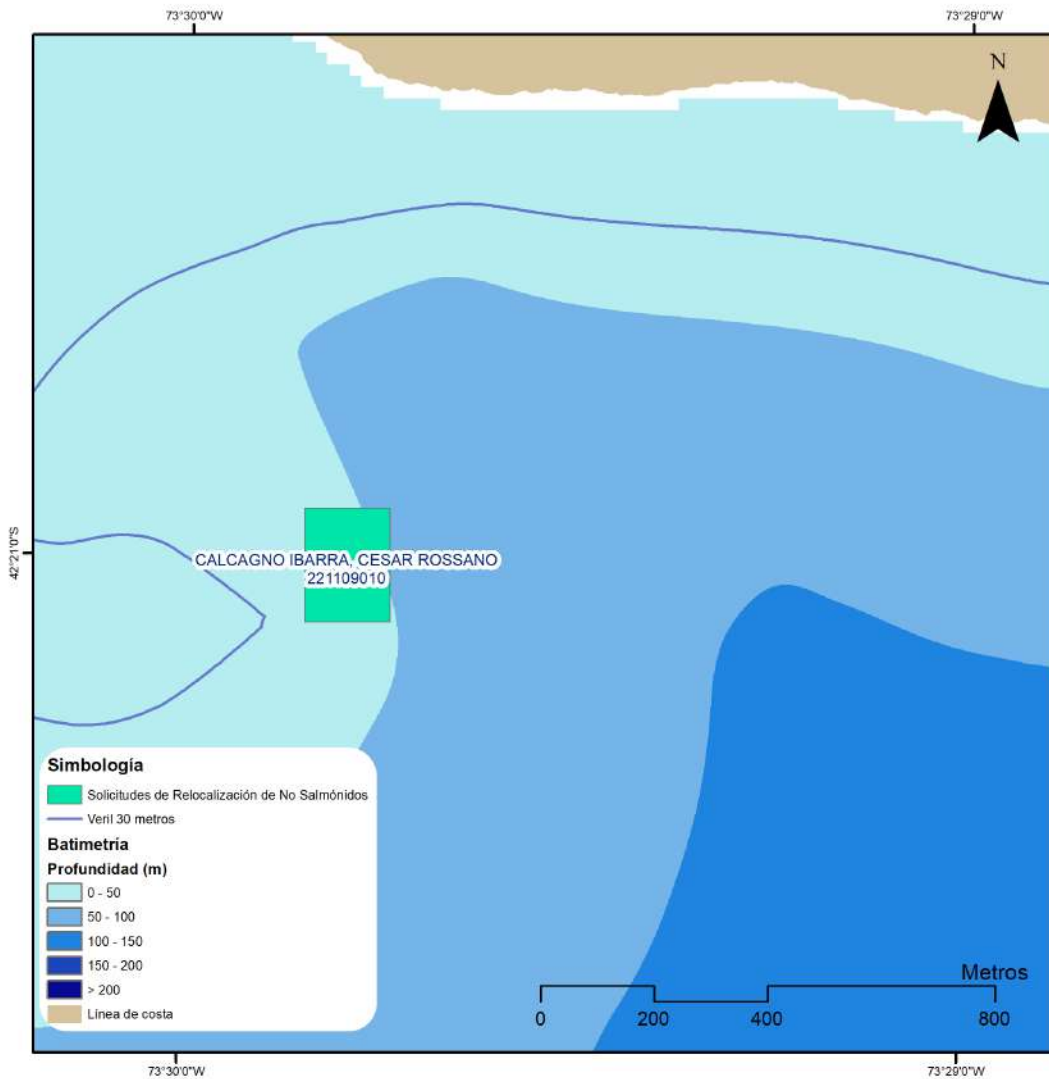


Nombre Inspector	Nombre Capitán /Buzo
Firma Inspector	Firma Capitán
Nombre Inspector	
Firma Inspector	



JAVIER ARMANDO PRIETO STANDEN
JEFE DEPARTAMENTO DE FISCALIZACIÓN DE ACUICULTURA
SERVICIO NACIONAL DE PESCA Y ACUICULTURA

BATIMETRÍA SOLICITUD DE RELOCALIZACIÓN PERT 221109010



ANÁLISIS

La solicitud de relocalización PERT N° 221109010 se encuentra entre 35 y 54 metros de profundidad aproximadamente, por lo tanto, es posible indicar que se encuentra en su totalidad sobre los 30 metros.

Superficie total:	3,00 hás
Superficie bajo 30 m:	0 hás