


División de Acuicultura

**N° SOLICITUD DE RELOCALIZACIÓN DE  
CONCESIÓN DE ACUICULTURA  
223110001 SECTOR 3  
Informe UAGPA N° 17  
Fecha: 21/09/23  
Análisis de presencia de Banco Natural**

profundidad de análisis	especie indicada en informe	Especie o grupo a evaluar	m <sup>2</sup> Promedio	frecuencia de ocurrencia UM Con Rec/UM totales	% area muestreable	IPBAN	IPBANMax	Evaluación
								<b>Sin banco natural</b>

Observaciones: Considerando que el área posee una profundidad superior a 30 m, no se realizó buceo debido a que la información batimétrica utilizada consideró todas las fuentes de información disponibles para el área de estudio, las cuales pudieron ser, cartas náuticas SHOA, levantamiento de Caracterizaciones Preliminares de Sitio (CPS), proyectos institucionales, datos satelitales, entre otros.

  
**CONSTANZA SILVA HERNÁNDEZ**  
Jefa de División de Acuicultura



**ORD.Nº : DN - 03825/2023**

**ANT : ORD. DAC Nº 24/2023**

**MAT. : INFORMA INSPECCION DE BANCO NATURAL COOKE  
AQUACULTURE CHILE S.A**

**VALPARAISO, 08/09/2023**

**DE: JEFE DEPARTAMENTO DE FISCALIZACIÓN DE LA ACUICULTURA (S)**

**A : SEÑORITA CONSTANZA MARIA SILVA HERNANDEZ**

**SUBSECRETARIA DE PESCA Y ACUICULTURA**

Junto con saludar, conforme a lo requerido en el Ord DAC N°24 del 2023, por este intermedio remito a Ud. documento físico y digital del resultado de 1 solicitud de relocalización de Inspección de Bancos Naturales, realizado con la información batimétrica proporcionada por la Subsecretaría de Pesca y Acuicultura, considerando todas las fuentes de información disponibles para el área de estudio, las cuales pudieron ser cartas náuticas SHOA, levantamientos CPS, proyectos institucionales, datos satelitales, etc., para las siguientes solicitudes:

Solicitud	sector	Tipo	Titular	Ord SSP
223110001	3	Relocalización	COOKE AQUACULTURE CHILE S.A	Ord Dac N° 24/2023

Para la solicitud, se realiza envío físico de los siguientes documentos:

Formulario de Inspección Banco Natural.

Plano de concesión con el track de navegación con información batimétrica proporcionada por Subpesca.

Sin otro particular, saluda Atentamente a Ud.

**GONZALO ANDRES ROJAS CARRETERO**  
**JEFE DEPARTAMENTO DE FISCALIZACIÓN DE LA ACUICULTURA (S)**  
**SERVICIO NACIONAL DE PESCA Y ACUICULTURA**

EPP

Incl.: Documento Digital: sector 3Ver (Uso Interno)

c.c.: CABELLO ALFARO ROMINA PAMELA (Secretaria)  
ROJAS CARRETERO GONZALO ANDRES (SUBDIRECTORA DE ACUICULTURA (S))





## Formulario de resultados de la evaluación directa de recursos hidrobiológicos bentónicos

Presencia de Recursos

Profundidad

Solicitud N° 223110001		Sector 3		Solicitante COOKE AQUACULTURE CHILE S.A.	
Región XI		Comuna AYSÉN		Área o Localidad	
Fecha 07-09-2023	Hora Inicio		Hora Termino		Embarcación
Carta			Área (Há)		

### Coordenadas UTM

Vértice
Latitud
Longitud

### Coordenadas geograficas Datum WGS - 84

<u>Vértice</u>	Latitud	Longitud
A	S 46° 17' 05.65" W 73° 32' 07.78"	
B	S 46° 17' 08.19" W 73° 32' 04.17"	
C	S 46° 17' 16.27" W 73° 32' 15.96"	
D	S 46° 17' 13.74" W 73° 32' 19.58"	

Observaciones (Anotar situaciones u Observaciones que expliquen o refuercen la inspección realizada)

La información batimetrica utilizada para el presente análisis fue proporcionada por la Subsecretaria de Pesca y Acuicultura, considerando todas las fuentes de información disponibles para el area de estudio, las cuales pudieron ser cartas náuticas SHOA, levantamientos CPS, proyectos institucionales, datos satelitales, etc.

Superficie Muestreable aprox:  %


Hora de la Medición	Ajuste de Marea (mt)	Prof. Máxima		Prof. Mínima	
		(Observada; 90-190	Ajustada)	(Observada; 70-90	Ajustada)

Posición geográfica de los extremos de las Unidades de Muestreo (boyerines)

	Inicio		Termino	
	Latitud	Longitud	Latitud	Longitud
Transecta N°1	<input type="text"/>	<input type="text"/>	<input type="text"/>	<input type="text"/>
Transecta N°2	<input type="text"/>	<input type="text"/>	<input type="text"/>	<input type="text"/>
Transecta N°3	<input type="text"/>	<input type="text"/>	<input type="text"/>	<input type="text"/>
Transecta N°4	<input type="text"/>	<input type="text"/>	<input type="text"/>	<input type="text"/>

Nota: Debe incorporar adjunto de archivo digital de la posición de la solicitud de concesión de acuicultura con su batimetría e incorporar la posición de las unidades de muestreo.



<b>Nombre Inspector</b>	<b>Nombre Capitán /Buzo</b>
<b>Firma Inspector</b>	<b>Firma Capitán</b>
<b>Nombre Inspector</b>	
<b>Firma Inspector</b>	



73°32'30"O



73°32'0"O

4873500











46°17'0"S



**Simbología**

-  Propuesta de relocalización
-  Veril 30 metros

**Metros**

-  0 - 10
-  10 - 30
-  30 - 50
-  50 - 70
-  70 - 90
-  90 - 110
-  110 - 130
-  130 - 150
-  150 - 170
-  170 - 190

0 25 50 100 150 200  
 Metros

46°17'30"S

612500

613000

