



**Formulario de resultados de la evaluación directa
de recursos hidrobiológicos bentónicos**

Presencia de Recursos

Profundidad

Solicitud N° 220110046		Sector -		Solicitante CULTIVOS YADRAN S.A.		
Región XI		Comuna CISNES		Área o Localidad CANAL PEREZ NORTE, AL SURWESTE DE ISLA GARCIA.		
Fecha 25-11-2021	Hora Inicio 8:34	Hora Termino 9:00		Embarcación CA	NOCTILUCA 2152	
Carta 8300		Área (Há)		12,00		

Coordenadas geograficas Datum WGS - 84

Vértice	Latitud	Longitud
A	44° 17' 01,15"	73° 44' 27,30"
B	44° 16' 57,37"	73° 44' 19,97"
C	44° 17' 13,17"	73° 44' 04,19"
D	44° 17' 16,95"	73° 44' 11,53"



Observaciones (Anotar situaciones u Observaciones que expliquen o refuercen la inspección realizada)
 • NO SE REALIZA BUCEO YA QUE LA PROFUNDIDADES DE LA SOLICITUD SOBREPASAN LOS 30 METROS.

Superficie Muestreable aprox: %

Hora de la Medición	Ajuste de Marea (mt)	Prof. Máxima		Prof. Mínima	
		(Observada;	Ajustada)	(Observada;	Ajustada)
8:34	0,47	158	158,5	31,8	32,3




Posición geográfica de los extremos de las Unidades de Muestreo (boyerines)

	Inicio		Termino	
	Latitud	Longitud	Latitud	Longitud
Transecta N°1	<input type="text"/>	<input type="text"/>	<input type="text"/>	<input type="text"/>
Transecta N°2	<input type="text"/>	<input type="text"/>	<input type="text"/>	<input type="text"/>
Transecta N°3	<input type="text"/>	<input type="text"/>	<input type="text"/>	<input type="text"/>
Transecta N°4	<input type="text"/>	<input type="text"/>	<input type="text"/>	<input type="text"/>

Nota: Debe incorporar adjunto de archivo digital de la posición de la solicitud de concesión de acuicultura con su batimetría e incorporar la posición de las unidades de muestreo.

Número Solicitud: 220110046



Nombre Inspector ESTEBAN NICOLAS SOTO CHIGUAY	Nombre Capitán /Buzo RENE CONTRERAS
Firma Inspector 	Firma Capitán 
Nombre Inspector GERMAN ALONSO HERNANDEZ SAEZ	
Firma Inspector 	

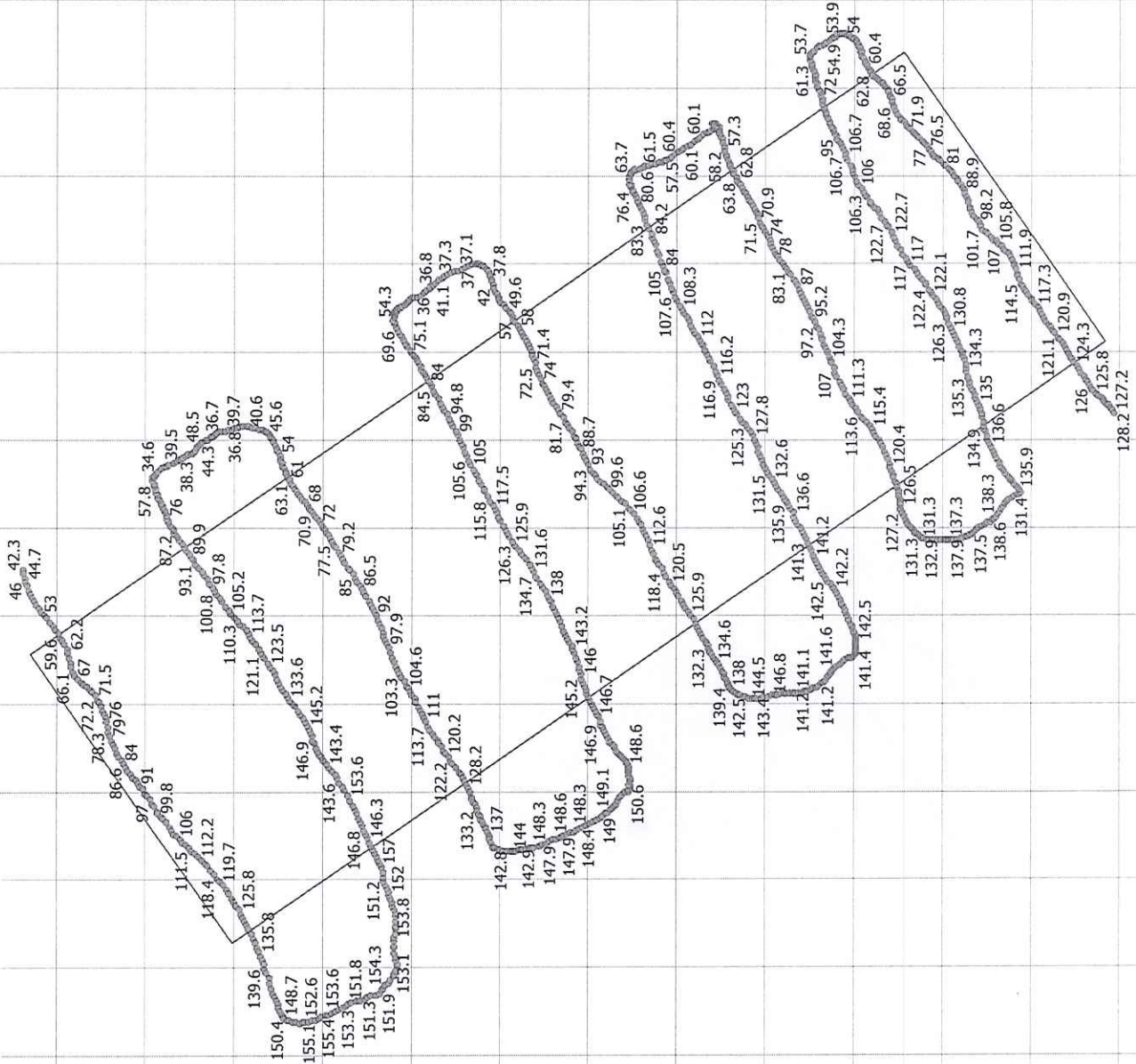
Número Solicitud: 220110046

5096000 5095950 5095900 5095850 5095800 5095750 5095700 5095650 5095600 5095550 5095500 5095450 5095400 5095350 5095300

600200 600250 600300 600350 600400 600450 600500 600550 600600 600650 600700 600750 600800 600850 600900 600950 601000 601050 601100 601150 601200



PERT N°: 220110046



Leyenda

- Profundidad (m)
- Solicitud Poligono

0 25 50 75 100 m



5095300 5095350 5095400 5095450 5095500 5095550 5095600 5095650 5095700 5095750 5095800 5095850 5095900 5095950 5096000

División de Acuicultura

**N° DE SOLICITUD DE RELOCALIZACIÓN DE
CONCESIÓN DE ACUICULTURA**
220110046
Informe UAGPA N° 5
Fecha: 14 de enero de 2022

Pert	profundidad de análisis	especie indicada en informe	Especie o grupo a evaluar	m ² um (1)	m ² um (2)	m ² Promedio	frecuencia de ocurrencia UM Con Rec/UM totales	% area muestreable	IPBAN	IPBANMax	Evaluación
220110046	hasta 30 metros										No se buceo

Observaciones: Considerando que el área posee una profundidad sobre 30 metros, no se realizó buceo.


EDUARDO ANDERSON GERMAIN
Jefe Unidad Análisis y Gestión de Procesos de Acuicultura.
División de Acuicultura