



**Formulario de resultados de la evaluación directa  
de recursos hidrobiológicos bentónicos**

Presencia de Recursos

Profundidad

|                           |                      |                       |  |  |                   |
|---------------------------|----------------------|-----------------------|--|--|-------------------|
| Solicitud N°<br>220110040 |                      | Sector<br>-           |  | Solicitante<br>GRANJA MARINA TORNAGALEONES S.A.  |                   |
| Región<br>XI              |                      | Comuna<br>CISNES      |  | Área o Localidad<br>CANAL PEREZ NORTE, AL NOROESTE DE ISLA GARCIA,<br>COMUNA DE CISNES, PROVINCIA DE AYSEN XI REGION . |                   |
| Fecha<br>24-11-2021       | Hora Inicio<br>19:27 | Hora Termino<br>19:40 |  | Embarcación<br>CA  | NOCTILUCA<br>2152 |
| Carta<br>8300             |                      | Área (Há)             |  | 3,23   |                   |

Coordenadas geograficas Datum WGS - 84

| Vértice | Latitud        | Longitud       |
|---------|----------------|----------------|
| A       | 44° 14' 41,99" | 73° 44' 07,14" |
| B       | 44° 14' 44,35" | 73° 44' 04,45" |
| C       | 44° 14' 51,40" | 73° 44' 16,44" |
| D       | 44° 14' 49,04" | 73° 44' 19,13" |



Observaciones (Anotar situaciones u Observaciones que expliquen o refuercen la inspección realizada)  
 • NO SE REALIZA BUCEO YA QUE LA PROFUNDIDADES DE LA SOLICITUD SOBREPASAN LOS 30 METROS.

Superficie Muestreable aprox:  %

| Hora de la Medición | Ajuste de Marea (mt) | Prof. Máxima |           | Prof. Mínima |           |
|---------------------|----------------------|--------------|-----------|--------------|-----------|
|                     |                      | (Observada;  | Ajustada) | (Observada;  | Ajustada) |
| 19:27               | 0,28                 | 116,2        | 116,8     | 38,7         | 40        |




Posición geográfica de los extremos de las Unidades de Muestreo (boyerines)

|               | Inicio               |                      | Termino              |                      |
|---------------|----------------------|----------------------|----------------------|----------------------|
|               | Latitud              | Longitud             | Latitud              | Longitud             |
| Transecta N°1 | <input type="text"/> | <input type="text"/> | <input type="text"/> | <input type="text"/> |
| Transecta N°2 | <input type="text"/> | <input type="text"/> | <input type="text"/> | <input type="text"/> |
| Transecta N°3 | <input type="text"/> | <input type="text"/> | <input type="text"/> | <input type="text"/> |
| Transecta N°4 | <input type="text"/> | <input type="text"/> | <input type="text"/> | <input type="text"/> |

Nota: Debe incorporar adjunto de archivo digital de la posición de la solicitud de concesión de acuicultura con su batimetría e incorporar la posición de las unidades de muestreo.

Número Solicitud: 220110040



|   |   |
|---|---|
| <b>Nombre Inspector</b><br>ESTEBAN NICOLAS SOTO CHIGUAY   | <b>Nombre Capitán /Buzo</b><br>RENE CONTRERAS   |
| <b>Firma Inspector</b><br> | <b>Firma Capitán</b><br> |
| <b>Nombre Inspector</b><br>GERMAN ALONSO HERNANDEZ<br>SAEZ  |   |
| <b>Firma Inspector</b><br> |   |

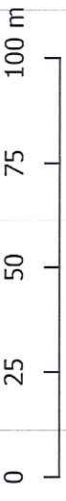

Número Solicitud: 220110040

5100150 5100100 5100050 5100000 5099950 5099900 5099850

601100 601050 601000 600950 600900 600850 600800 600750 600700 600650



**PERT N°: 220110040**



**Legenda**

- Profundidad (m)
- Solicitud Poligono

601100 601050 601000 600950 600900 600850 600800 600750 600700 600650

División de Acuicultura

**N° DE SOLICITUD DE RELOCALIZACIÓN DE  
CONCESIÓN DE ACUICULTURA**  
220110040  
Informe UAGPA N° 4  
Fecha: 14 de enero de 2022

| Pert      | profundidad de análisis | especie indicada en informe | Especie o grupo a evaluar | m <sup>2</sup> um (1) | m <sup>2</sup> um (2) | m <sup>2</sup> Promedio | frecuencia de ocurrencia UM Con Rec/UM totales | % area muestreable | IPBAN | IPBANMax | Evaluación  |
|-----------|-------------------------|-----------------------------|---------------------------|-----------------------|-----------------------|-------------------------|--|--------------------|-------|----------|-------------|
| 220110040 | hasta 30 metros         |                             |                           |                       |                       |                         |  |                    |       |          | No se buceo |

Observaciones: Considerando que el área posee una profundidad sobre 30 metros, no se realizó buceo.



**EDUARDO ANDERSON GERMAIN**  
Jefe Unidad Análisis y Gestión de Procesos de Acuicultura.  
División de Acuicultura