



**Formulario de resultados de la evaluación directa
 de recursos hidrobiológicos bentónicos**

Presencia de Recursos Profundidad

Solicitud N° 220100016		Sector		Solicitante CALETA BAY MAR SPA	
Región X		Comuna Cochamó		Área o Localidad Esto. Reloncaví, Farellones Marimelli E.	
Fecha 24-11-2021		Hora Inicio 14:56		Hora Termino 15:05	
				Embarcación CALETA XXX	
Carta DPC-210		Área (Há)		3,20	

Coordenadas UTM

Vértice	Latitud	Longitud
1	712705,30 ✓	5381153,72 ✓
2	712790,44 ✓	5381076,78 ✓
3	712604,05 ✓	5380870,53 ✓
4	712518,91 ✓	5380947,46 ✓

Coordenadas geograficas Datum WGS - 84

Vértice	Latitud	Longitud
1	41° 41' 34,74" ✓	72° 26' 38,37" ✓
2	41° 41' 37,15" ✓	72° 26' 34,59" ✓
3	41° 41' 44,01" ✓	72° 26' 42,38" ✓
4	41° 41' 41,60" ✓	72° 26' 46,16" ✓

Observaciones (Anotar situaciones u Observaciones que expliquen o refuercen la inspección realizada)

Respecto a la falla en el registro de los datos de la sonda, esto se puede deber a la presencia de grietas profundas o grandes diferencias en las alturas de fondo, lo que puede generar un error de lectura en el instrumento

Superficie Muestreable aprox: %




Hora de la Medición	Ajuste de Marea (mt)	Prof. Máxima		Prof. Mínima	
		(Observada)	Ajustada)	(Observada)	Ajustada)
14:56	-3,5 / -3,6	120,5	117,0	38,8	35,2

Posición geográfica de los extremos de las Unidades de Muestreo (boyerines)

	Inicio		Termino	
	Latitud	Longitud	Latitud	Longitud
Transecta N°1	<input type="text"/>	<input type="text"/>	<input type="text"/>	<input type="text"/>
Transecta N°2	<input type="text"/>	<input type="text"/>	<input type="text"/>	<input type="text"/>
Transecta N°3	<input type="text"/>	<input type="text"/>	<input type="text"/>	<input type="text"/>
Transecta N°4	<input type="text"/>	<input type="text"/>	<input type="text"/>	<input type="text"/>

Nota: Debe incorporar adjunto de archivo digital de la posición de la solicitud de concesión de acuicultura con su batimetría e incorporar la posición de las unidades de muestreo.



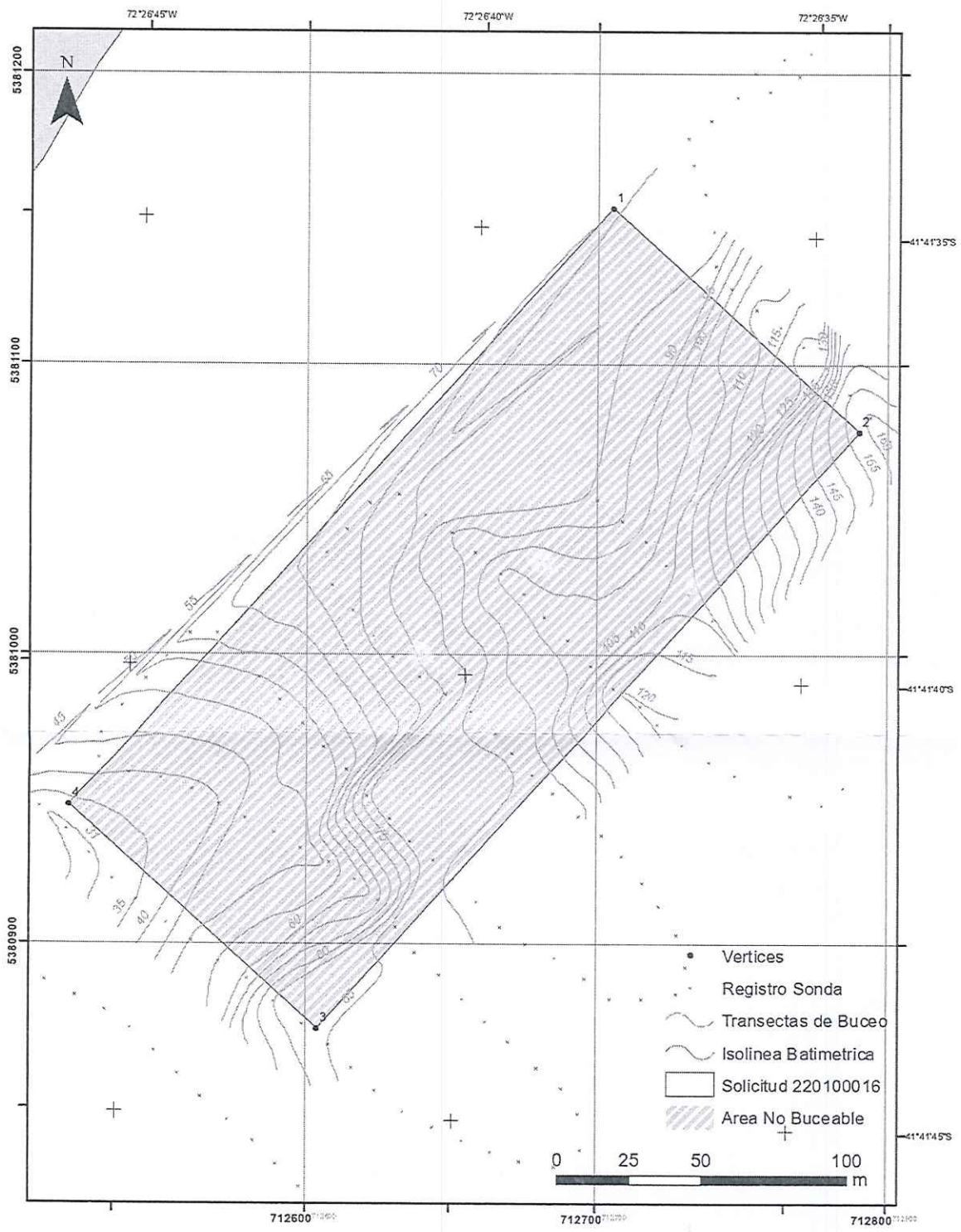
Nombre Inspector	VIVIANA ROSALES GARCES	Nombre Capitán	
Firma Inspector		Firma Capitán	
Nombre Inspector	NELSON PINO VERGARA	Nombre Buzo	RICARDO RIQUELME VERA
Firma Inspector		Firma Buzo	

Número Solicitud: 220100016



2. COMUNA DE COCHAMÓ

2.1. Esto. Reloncaví, Farellones Marimelli E., Solicitud 220100016.





Subsecretaría
de Pesca y
Acuicultura

Gobierno de Chile

División de Acuicultura

**N° SOLICITUD DE RELOCALIZACION DE
CONCESIÓN DE ACUICULTURA**
220100016
Informe UAGPA N° 18
Fecha: 08-04-22
Análisis de presencia de Banco Natural

profundidad de análisis	especie indicada en informe	Especie o grupo a evaluar	m ² Promedio	frecuencia de ocurrencia UM Con Rec/UM totales	% area muestreable	IPBAN	IPBANMax	Evaluación
hasta 30 metros								No se buceó

Observaciones: Profundidades del sector sobre 30 metros.

EDUARDO ANDERSON GERMAIN
Jefe Unidad Análisis y Gestión de Procesos de Acuicultura

DCV/dcv

C.I.(Subpesca) N° 5717/21, 1191/22.