



**Formulario de resultados de la evaluación directa
de recursos hidrobiológicos bentónicos**

Presencia de Recursos

Profundidad

Solicitud N° 212110033		Sector 8		Solicitante SALMONES AUSTRALES S.A.	
Región XI		Comuna CISNES		Área o Localidad CANAL MORALEDA WESTE ISLA MAGDALENA.	
Fecha 25-11-2021	Hora Inicio 14:33	Hora Termino 14:49		Embarcación CA	NOCTILUCA 2152
Carta 8500			Área (Há) 1,00		

Coordenadas geograficas Datum WGS - 84

Vértice	Latitud	Longitud
A	44° 26' 2,008"	73° 19' 57,397"
B	44° 26' 6,230"	73° 19' 54,748"
C	44° 26' 7,160"	73° 19' 57,636"
D	44° 26' 2,938"	73° 20' 0,284"



Observaciones (Anotar situaciones u Observaciones que expliquen o refuercen la inspección realizada)
 • NO SE REALIZA BUCEO YA QUE LA PROFUNDIDADES DE LA SOLICITUD SOBREPASAN LOS 30 METROS.

Superficie Muestreable aprox: %

Hora de la Medición	Ajuste de Marea (mt)	Prof. Máxima		Prof. Mínima	
		(Observada; 175,1	Ajustada) 174,9	(Observada; 91,8	Ajustada) 91,48
14:33	-0,32				




Posición geográfica de los extremos de las Unidades de Muestreo (boyerines)

	Inicio		Termino	
	Latitud	Longitud	Latitud	Longitud
Transecta N°1	<input type="text"/>	<input type="text"/>	<input type="text"/>	<input type="text"/>
Transecta N°2	<input type="text"/>	<input type="text"/>	<input type="text"/>	<input type="text"/>
Transecta N°3	<input type="text"/>	<input type="text"/>	<input type="text"/>	<input type="text"/>
Transecta N°4	<input type="text"/>	<input type="text"/>	<input type="text"/>	<input type="text"/>

Nota: Debe incorporar adjunto de archivo digital de la posición de la solicitud de concesión de acuicultura con su batimetría e incorporar la posición de las unidades de muestreo.

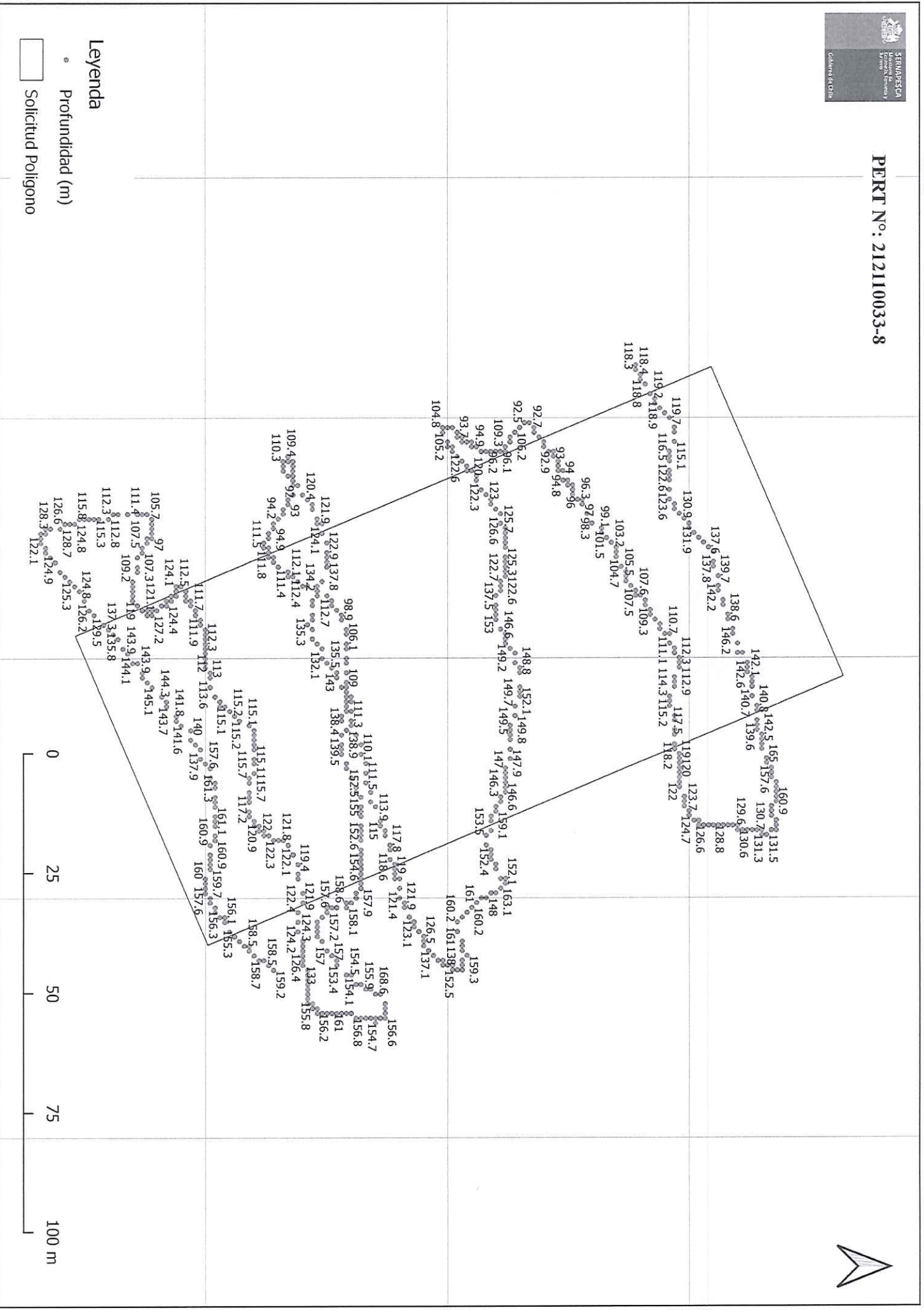
Número Solicitud: 212110033-8



Nombre Inspector ESTEBAN NICOLAS SOTO CHIGUAY	Nombre Capitán /Buzo RENE CONTRERAS
Firma Inspector 	Firma Capitán 
Nombre Inspector GERMAN ALONSO HERNANDEZ SAEZ	
Firma Inspector 	

Número Solicitud: 212110033-8

PERT N°: 212110033-8



Leyenda

- Profundidad (m)
- Solicitud Poligono



División de Acuicultura

**N° DE SOLICITUD DE RELOCALIZACIÓN DE
CONCESIÓN DE ACUICULTURA**
212110033 sector 8
Informe UAGPA N° 2
Fecha: 14 de enero de 2022

Pert	profundidad de análisis hasta 30 metros	especie indicada en informe	Especie o grupo a evaluar	m ² um (1)	m ² um (2)	m ² Promedio	frecuencia de ocurrencia UM Con Rec/UM totales	% area muestreable	IPBAN	IPBANMax	Evaluación
212110033 S8											No se buceo

Observaciones: Considerando que el área posee una profundidad sobre 30 metros, no se realizó buceo.



EDUARDO ANDERSON GERMAIN
Jefe Unidad Análisis y Gestión de Procesos de Acuicultura.
División de Acuicultura