



269

### INFORME DE INSPECCION DE TERRENO PARA VERIFICACION DE

Presencia de Recursos  Profundidad  Accidente Geográfico  Tipo de Fondo

Solicitud N° 207122269	Solicitante SALMONES ISLAS DEL SUR LTDA.
---------------------------	---------------------------------------------

Región XII	Comuna Natales	Area o Localidad CANAL CASCADA, ISLA COLO COLO, SECTOR SURESTE
---------------	-------------------	-------------------------------------------------------------------

Fecha 14/10/09	Hora Inicio 15:23	Embarcación DEL MAR II
	Hora Término 15:45	CB 9858

Carta Shoa 11120 Area 10,00 Hás

	Vértice	Latitud	Longitud
Coordenadas Geográficas Carta Shoa 11120 :	A	52° 44' 00,83" S	73° 28' 33,12" O
	B	52° 43' 51,55" S	73° 28' 18,04" O
	C	52° 43' 57,29" S	73° 28' 08,62" O
	D	52° 44' 06,57" S	73° 28' 23,71" O
Coordenadas Geográficas Datum WGS84 :	A	52° 43' 36,52" S	73° 27' 59,38" O
	B	52° 43' 27,42" S	73° 27' 44,23" O
	C	52° 43' 33,17" S	73° 27' 34,85" O
	D	52° 43' 42,28" S	73° 27' 50,00" O

Observaciones (Anotar situaciones u observaciones que expliquen o refuercen la inspección realizada)

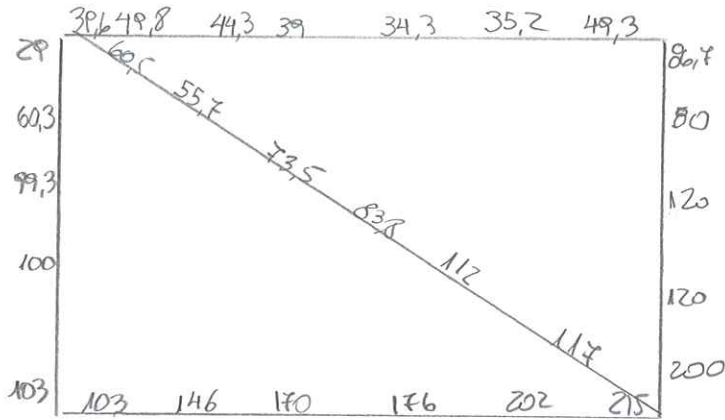
Hora de la Medición 15:23	Ajuste de Marea (mt) 1.7	Prof. Máxima 217	Prof. Ajustada 218.7	Prof. Mínima 29	Prof. Ajustada 30.7
------------------------------	-----------------------------	---------------------	-------------------------	--------------------	------------------------



Solicitud 207122269; Campaña 2009 3C



Dibujar (a mano alzada) la forma del sector solicitado. En dicho croquis, anotar la ubicación y valores de las profundidades registradas. Asimismo, ubicar el lugar de las unidades de muestreo y cuadrantes cuando corresponda.



Superficie muestreable aprox. : \_\_\_\_\_

Valores de profundidad sin ajuste de marea.


Nombre Inspector KARIN SEGOVIA KAIBATH.


Nombre Capitán/Buzo \_\_\_\_\_

Firma Inspector 

Firma Capitán/Buzo \_\_\_\_\_

Acceso Dize Bahamondes





Análisis de presencia de Banco Natural

Pert	profundidad de análisis	especie indicada en informe	Especie o grupo a evaluar	m <sup>2</sup> um (1)	m <sup>2</sup> um (2)	m <sup>2</sup> um (3)	m <sup>2</sup> Promedio	frecuencia de ocurrencia UM Con Rec/UM totales	% area muestreable	IPBAN	IPBANMax	Evaluación
207122269	hasta 20 m											No se buceo

Observaciones: El sector solicitado presenta profundidades mayores a 20 mts. Conforme a los antecedentes existentes, no se verifica la existencia de Bancos Naturales en el sector.

  
 EHF/ehf  
 C.I. N° 212/10