



119

### INFORME DE INSPECCION DE TERRENO PARA VERIFICACION DE

Presencia de Recursos  Profundidad  Accidente Geográfico  Tipo de Fondo

Solicitud N° 207121188	Solicitante TRUSAL S.A.
---------------------------	----------------------------

Región XII	Comuna Río Verde	Area o Localidad ISLA RIESCO, COSTA SUR, ESTUARIO SULIVAN
---------------	---------------------	--

Fecha 25/11/09	Hora Inicio 18:16	Embarcación DEL MAR III
	Hora Término 18:27	CB 2560

Carta	Shoa 11230 (Datum SAD69)	Area	08,00 Hás
		Vértice	Latitud
			Longitud
Coordenadas Geográficas Carta Shoa 11230 :			
		A	53° 13' 43,64" S
		B	72° 32' 14,18" O
		C	53° 13' 49,31" S
		D	72° 31' 54,79" O
			53° 13' 55,13" S
			72° 31' 59,52" O
			53° 13' 49,46" S
			72° 32' 18,90" O

Observaciones (Anotar situaciones u observaciones que expliquen o refuercen la inspección realizada)

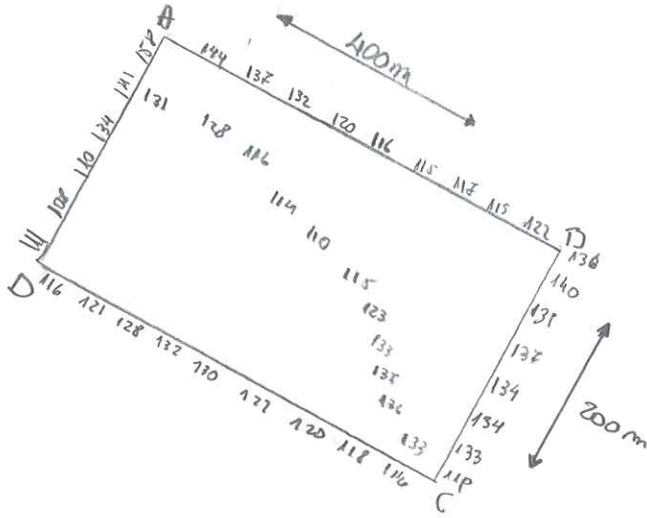
Hora de la Medición 18:16	Ajuste de Marea (mt) 2,2	Prof. Máxima 158	Prof. Mínima 108
		Observ. 160,2	Observ. 110,2
		Ajustada	Ajustada



Solicitud 207121188; Campaña 2009



Dibujar (a mano alzada) la forma del sector solicitado. En dicho croquis, anotar la ubicación y valores de las profundidades registradas. Asimismo, ubicar el lugar de las unidades de muestreo y cuadrantes cuando corresponda.



Superficie muestreable aprox. : \_\_\_\_\_

Valores de profundidad sin ajuste de marea.

Superficie de las Transectas :

Por defecto y a menos que se indique un valor diferente, las transectas tienen siempre una superficie muestral de 100 mt<sup>2</sup> (50 mt \* 2 mt).

**Transecta N° 1**

Sin presencia de recursos

Recursos	Estado (S/J/A)	Censo (Transecta)	Cuadrantes (0,25 mt <sup>2</sup> c/u)										Unid.		
			01	02	03	04	05	06	07	08	09	10			
Almeja															Unid.
Caracol Picuyo															Unid.
Caracol Trophon															Unid.
Caracol Trumulco															Unid.
Centolla															Unid.
Centollón															Unid.
Cholga															Unid.
Chorito															Unid.
Erizo															Unid.
Huepo															Unid.
Langostino de los canales															Unid.

Solicitud 207121188; Campaña 2009



Loco												Unid.
Ostión del Sur												Unid.
Ostión Patagónico												Unid.
Luga Roja												Kg
Pelillo												Kg

**Transecta N° 2**

Sin presencia de recursos

Recursos	Estado (S/J/A)	Censo (Transecta)	Cuadrantes (0,25 m <sup>2</sup> c/u)											
			01	02	03	04	05	06	07	08	09	10		
Almeja														Unid.
Caracol Picuyo														Unid.
Caracol Trophon														Unid.
Caracol Trumulco														Unid.
Centolla														Unid.
Centollón														Unid.
Cholga														Unid.
Chorito														Unid.
Erizo														Unid.
Huepo														Unid.
Langostino de los canales														Unid.
Loco														Unid.
Ostión del Sur														Unid.
Ostión Patagónico														Unid.
Luga Roja														Kg
Pelillo														Kg

**Transecta N° 3**


Sin presencia de recursos

Recursos	Estado (S/J/A)	Censo (Transecta)	Cuadrantes (0,25 m <sup>2</sup> c/u)											
			01	02	03	04	05	06	07	08	09	10		
Almeja														Unid.
Caracol Picuyo														Unid.




Caracol Trophon																					Unid.	
Caracol Trumulco																						Unid.
Centolla																						Unid.
Centollón																						Unid.
Cholga																						Unid.
Chorito																						Unid.
Erizo																						Unid.
Huepo																						Unid.
Langostino de los canales																						Unid.
Loco																						Unid.
Ostión del Sur																						Unid.
Ostión Patagónico																						Unid.
Luga Roja																						Kg
Pelillo																						Kg

Cultivo de Algas      Fondo Blando (conchuela, grava, arena, limo, arcilla):      %  
 Tipo de Fondo:      Fondo Semiduro (tertel, sedimento compactado):      %  
                                  Fondo Duro (roca, bolones):      %

Nombre Inspector      Karin Segovia  
 Firma Inspector      

Nombre Capitán/Buzo      José Vera  
 Firma Capitán/Buzo      

Activo 6742 BATHANDES  


Análisis de presencia de Banco Natural

Pert	profundidad de análisis	especie indicada en informe	Especie o grupo a evaluar	m <sup>2</sup> um (1)	m <sup>2</sup> um (2)	m <sup>2</sup> um (3)	m <sup>2</sup> Promedio	frecuencia de ocurrencia UM Con Rec/UM totales	% area muestreable	IPBAN	IPBANMax	Evaluación
207121188	hasta 20 m											No se buceo

Observaciones: El sector solicitado presenta profundidades mayores a 20 mts. Conforme a los antecedentes existentes, no se verifica la existencia de Bancos Naturales en el sector.

*ehf*  
EHF/ehf  
C.I. N° 141/10