



**Formulario de resultados de la evaluación directa
de recursos hidrobiológicos bentónicos**

Presencia de Recursos

Profundidad

| | | | | | |
|---------------------------|---------------------|----------------------|--|--|-------------------|
| Solicitud N° 220110035 | | Sector - | | Solicitante INVERMAR S.A. | |
| Región XI | | Comuna AYSÉN | | Área o Localidad CANAL FERRONAVE - ESTE ISLA ANDRUCHE | |
| Fecha 28-07-2021 | Hora Inicio 8:54 | Hora Termino 9:06 | | Embarcación CA | NOCTILUCA 2152 |
| Carta 8620 | | Área (Há) | | 6 | ✓ |

Coordenadas UTM

| Vértice | Latitud | Longitud |
|---------|--------------|-------------|
| A | 4997429,64 ✓ | 619641,92 ✓ |
| B | 4997429,57 ✓ | 619841,95 ✓ |
| C | 4997129,52 ✓ | 619841,75 ✓ |
| D | 4997129,59 ✓ | 619641,95 ✓ |

Coordenadas geograficas Datum WGS - 84

| Vértice | Latitud | Longitud |
|---------|------------------|------------------|
| A | 45° 09' 59,28" ✓ | 73° 28' 39,29" ✓ |
| B | 45° 09' 59,16" ✓ | 73° 28' 30,13" ✓ |
| C | 45° 10' 08,88" ✓ | 73° 28' 29,88" ✓ |
| D | 45° 10' 09,00" ✓ | 73° 28' 39,03" ✓ |

Observaciones (Anotar situaciones u Observaciones que expliquen o refuercen la inspección realizada)

• NO SE REALIZA BUCEO YA QUE LA PROFUNDIDADES DE LA SOLICITUD SOBREPASAN LOS 30 METROS.

Superficie Muestreable aprox: %

| Hora de la Medición | Ajuste de Marea (mt) | Prof. Máxima | | Prof. Mínima | |
|---------------------|----------------------|--------------|-----------|--------------|-----------|
| | | (Observada; | Ajustada) | (Observada; | Ajustada) |
| 8:54 | -1,2 | 91,7 | 90,5 | 52,2 | 51,0 |

Posición geográfica de los extremos de las Unidades de Muestreo (boyerines)

| | Inicio | | Termino | |
|---------------|----------------------|----------------------|----------------------|----------------------|
| | Latitud | Longitud | Latitud | Longitud |
| Transecta N°1 | <input type="text"/> | <input type="text"/> | <input type="text"/> | <input type="text"/> |
| Transecta N°2 | <input type="text"/> | <input type="text"/> | <input type="text"/> | <input type="text"/> |
| Transecta N°3 | <input type="text"/> | <input type="text"/> | <input type="text"/> | <input type="text"/> |
| Transecta N°4 | <input type="text"/> | <input type="text"/> | <input type="text"/> | <input type="text"/> |




Nota: Debe incorporar adjunto de archivo digital de la posición de la solicitud de concesión de acuicultura con su batimetría e incorporar la posición de las unidades de muestreo.



Número Solicitud: 220110035

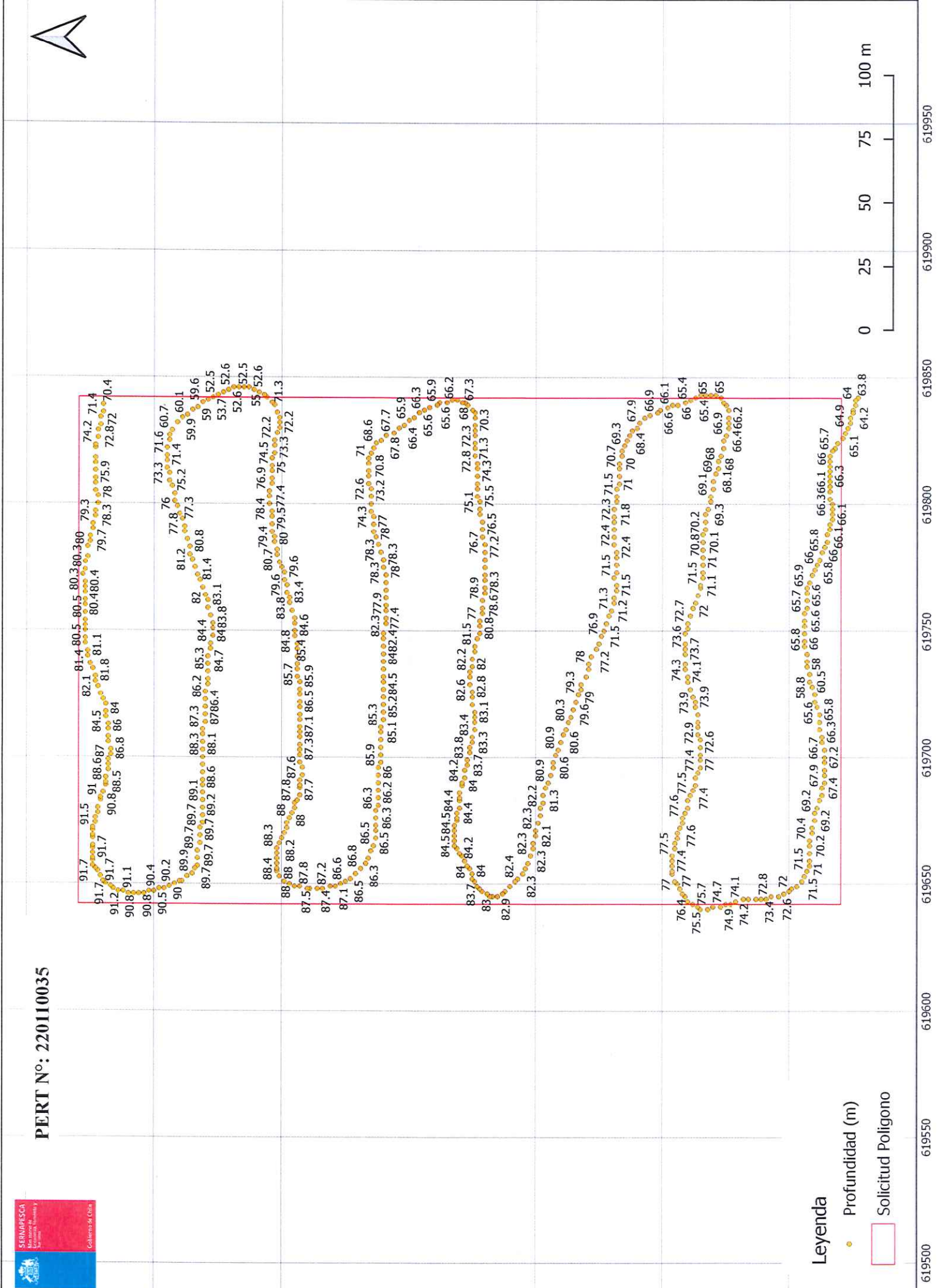




| | |
|--|---|
| Nombre Inspector NICOLAS LEIVA | Nombre Capitán /Buzo RENE CONTRERAS |
| Firma Inspector  | Firma Capitán  |
| Nombre Inspector ESTEFANY ARANCIBIA | |
| Firma Inspector  | |

Número Solicitud: 220110035

4997450 4997400 4997350 4997300 4997250 4997200 4997150 4997100



PERT N°: 220110035



Leyenda

- Profundidad (m)
- Solicitud Poligono

619500 619550 619600 619650 619700 619750 619800 619850 619900 619950



Subsecretaría
de Pesca y
Acuicultura

Gobierno de Chile

División de Acuicultura

**N° SOLICITUD DE RELOCALIZACION DE
CONCESIÓN DE ACUICULTURA**

220110035

Informe UAGPA N° 61

Fecha: 04/10/21

Análisis de presencia de Banco Natural

| profundidad de análisis | especie indicada en informe | Especie o grupo a evaluar | m ² Promedio | frecuencia de ocurrencia UM Con Rec/UM totales | % area muestreable | IPBAN | IPBANMax | Evaluación |
|-------------------------|-----------------------------|---------------------------|-------------------------|--|--------------------|-------|----------|-------------|
| hasta 30 metros | | | | | | | | No se buceó |

Observaciones: Observaciones: Profundidades del sector sobre 30 metros.

EDUARDO ANDERSON GERMAIN

Jefe Unidad Análisis y Gestión de Procesos de Acuicultura

deV

DCV/dcv

C.I (Subpesca) N° 3251/21.