



Formulario de resultados de la evaluación directa de recursos hidrobiológicos bentónicos

Presencia de Recursos

Profundidad

Solicitud N° 220110034		Sector -		Solicitante INVERTEC PACIFIC SEAFOOD S.A.	
Región XI		Comuna AYSÉN		Área o Localidad REIVERA ESTE ESTERO WALKER, PENÍNSULA DE TAITAO	
Fecha 21-05-2021	Hora Inicio 10:23	Hora Termino 10:35		Embarcación CA	NOCTILUCA 2152
Carta XI-06-SSP, 1RA Ed.			Área (Há) 6,07		

Coordenadas UTM

Vértice	Latitud	Longitud
A	546906,81 ✓	4908572,07 ✓
B	547052,01 ✓	4908569,87 ✓
C	547045,67 ✓	4908151,36 ✓
D	546900,47 ✓	4908153,56 ✓

Coordenadas geograficas Datum WGS - 84

Vértice	Latitud	Longitud
A	45° 58' 29,35" ✓	74° 23' 40,19" ✓
B	45° 58' 29,38" ✓	74° 23' 33,44" ✓
C	45° 58' 42,94" ✓	74° 23' 33,58" ✓
D	45° 58' 42,91" ✓	74° 23' 40,33" ✓

Observaciones (Anotar situaciones u Observaciones que expliquen o refuercen la inspección realizada)

• NO SE REALIZA BUCEO YA QUE LA PROFUNDIDADES DE LA SOLICITUD SOBREPASAN LOS 30 METROS.

Superficie Muestreable aprox: %

Hora de la Medición	Ajuste de Marea (mt)	Prof. Máxima		Prof. Mínima	
		(Observada;	Ajustada)	(Observada;	Ajustada)
10:23	-0,1	56,5	56,4	30,4	30,3

Posición geográfica de los extremos de las Unidades de Muestreo (boyerines)




	Inicio		Termino	
	Latitud	Longitud	Latitud	Longitud
Transecta N°1	<input type="text"/>	<input type="text"/>	<input type="text"/>	<input type="text"/>
Transecta N°2	<input type="text"/>	<input type="text"/>	<input type="text"/>	<input type="text"/>
Transecta N°3	<input type="text"/>	<input type="text"/>	<input type="text"/>	<input type="text"/>
Transecta N°4	<input type="text"/>	<input type="text"/>	<input type="text"/>	<input type="text"/>

Nota: Debe incorporar adjunto de archivo digital de la posición de la solicitud de concesión de acuicultura con su batimetría e incorporar la posición de las unidades de muestreo.

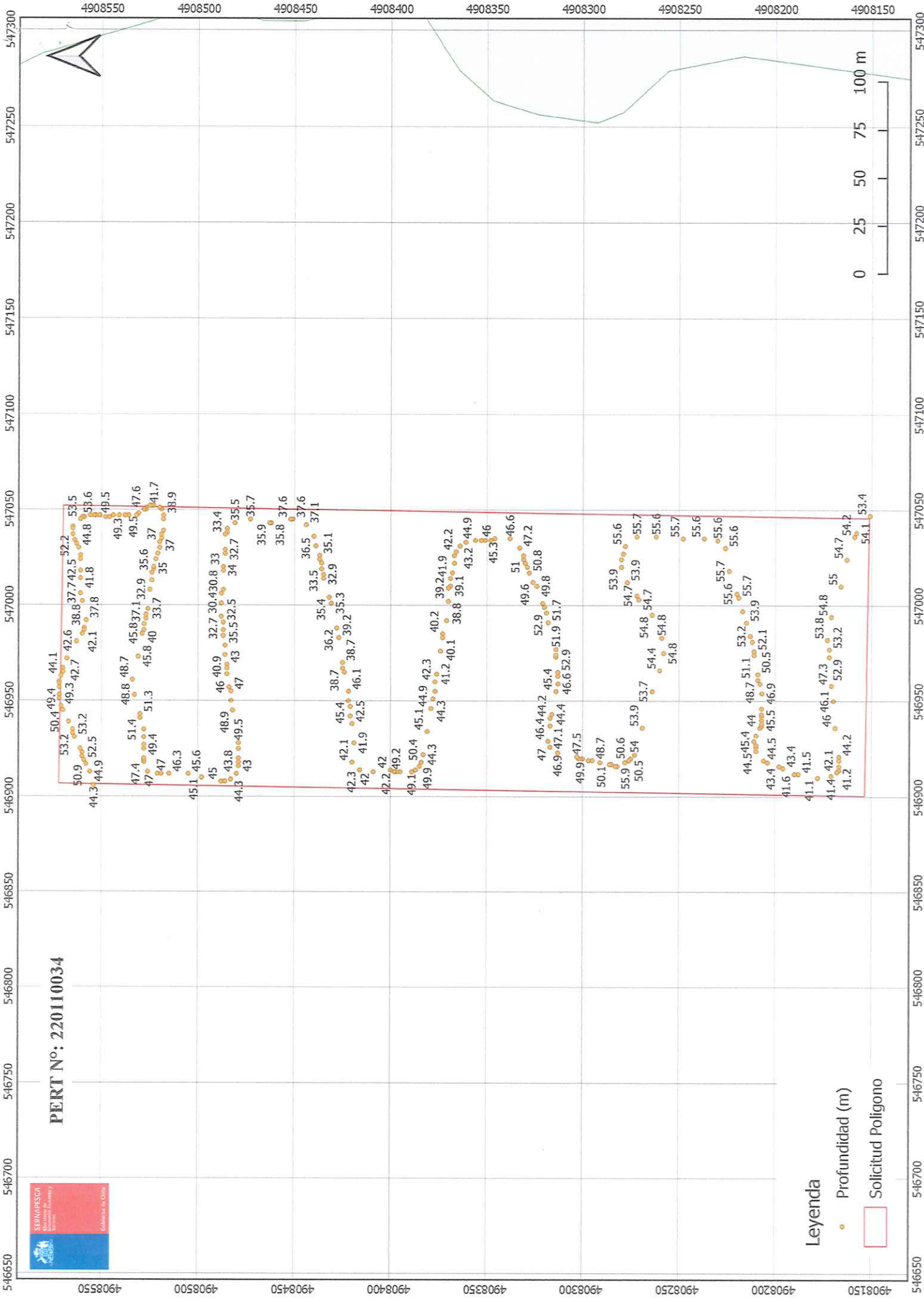
Número Solicitud: 220110034





Nombre Inspector	NICOLAS EDUARDO LEIVA MC KENDRICK	Nombre Capitán /Buzo	RENE CONTRERAS
Firma Inspector		Firma Capitán	
Nombre Inspector	MARIA ELENA OYARZUN ALMENDRA		
Firma Inspector			

Número Solicitud: 220110034



PERT N°: 220110034



Legenda

- Profundidad (m)
- Solicitud Poligono



Subsecretaría
de Pesca y
Acuicultura

Gobierno de Chile

División de Acuicultura

**N° SOLICITUD DE RELOCALIZACION DE
CONCESIÓN DE ACUICULTURA**

220110034

Informe UAGPA N° 60

Fecha: 04/10/21

Análisis de presencia de Banco Natural

profundidad de análisis	especie indicada en informe	Especie o grupo a evaluar	m ² Promedio	frecuencia de ocurrencia UM Con Rec/UM totales	% area muestreable	IPBAN	IPBANMax	Evaluación
hasta 30 metros								No se buceó

Observaciones: Observaciones: Profundidades del sector sobre 30 metros.

EDUARDO ANDERSON GERMAIN

Jefe Unidad Análisis y Gestión de Procesos de Acuicultura

dev

DCV/dcv

C.I (Subpesca) N° 3260/21.