



Formulario de resultados de la evaluación directa de recursos hidrobiológicos bentónicos

Presencia de Recursos

Profundidad

Solicitud N° 220110033		Sector -		Solicitante SALMONES ANTÁRTICA S.A.	
Región XI		Comuna AYSÉN		Área o Localidad ESTERO CACERES	
Fecha 30-05-2021	Hora Inicio 12:18	Hora Termino 12:30		Embarcación CA	NOCTILUCA 2152
Carta 8610		Área (Há)		2,1	

Coordenadas UTM

Vértice	Latitud	Longitud
A	626599,03	4969135,38
B	626688,22	4969141,59
C	626704,53	4968907,25
D	626615,34	4968901,05

JG

Coordenadas geograficas Datum WGS - 84

Vértice	Latitud	Longitud
A	45° 25' 11,43"	73° 22' 54,70"
B	45° 25' 11,17"	73° 22' 50,60"
C	45° 25' 18,75"	73° 22' 49,64"
D	45° 25' 19,01"	73° 22' 53,73"

Observaciones (Anotar situaciones u Observaciones que expliquen o refuercen la inspección realizada)

• NO SE REALIZA BUCEO YA QUE LA PROFUNDIDADES DE LA SOLICITUD SOBREPASAN LOS 30 METROS.




Superficie Muestreable aprox: %

Hora de la Medición	Ajuste de Marea (mt)	Prof. Máxima		Prof. Mínima	
12:18	-1	(Observada; 67,6	Ajustada) 66,6	(Observada; 61,4	Ajustada) 60,4

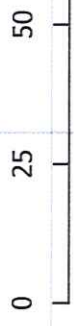
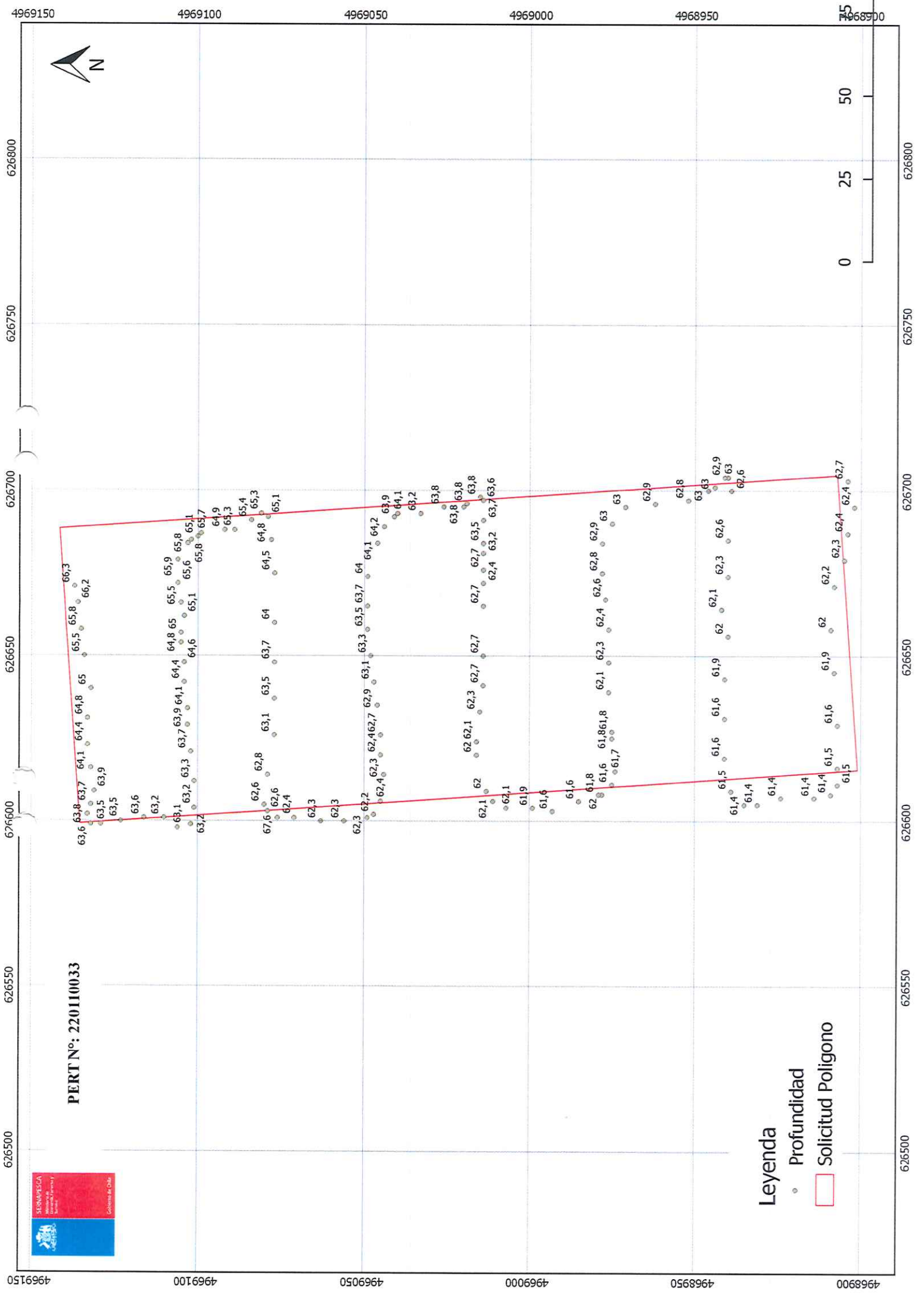
	Posición geográfica de los extremos de las Unidades de Muestreo (boyerines)			
	Inicio		Termino	
	Latitud	Longitud	Latitud	Longitud
Transecta N°1	<input type="text"/>	<input type="text"/>	<input type="text"/>	<input type="text"/>
Transecta N°2	<input type="text"/>	<input type="text"/>	<input type="text"/>	<input type="text"/>
Transecta N°3	<input type="text"/>	<input type="text"/>	<input type="text"/>	<input type="text"/>
Transecta N°4	<input type="text"/>	<input type="text"/>	<input type="text"/>	<input type="text"/>

Nota: Debe incorporar adjunto de archivo digital de la posición de la solicitud de concesión de acuicultura con su batimetría e incorporar la posición de las unidades de muestreo.



Nombre Inspector ESTEFANY ARANCIBIA VILLARROEL	Nombre Capitán /Buzo RENE CONTRERAS
Firma Inspector 	Firma Capitán 
Nombre Inspector ESTEBAN SOTO CHIGUAY	
Firma Inspector 	

Número Solicitud: 220110033



4968950

4968950

4969150

4969150

4969100

4969100

4969050

4969050

4969000

4969000

4968950

4968950

626800

626750

626700

626650

626600

626550

626500

4968950

División de Acuicultura

**N° SOLICITUD DE RELOCALIZACION DE
CONCESIÓN DE ACUICULTURA**
220110033
Informe UAGPA N° 19
Fecha: 19/07/20
Análisis de presencia de Banco Natural

profundidad de análisis	especie indicada en Informe	Especie o grupo a evaluar	m ² Promedio	frecuencia de ocurrencia UM Con Rec/UM totales	% area muestreable	IPBAN	IPBANMax	Evaluación
hasta 30 metros								No se buceó

Observaciones: Observaciones: Profundidades del sector sobre 30 metros.


PAULO PINOCHET ASSIS
Jefe Unidad Análisis y Gestión de Procesos de Acuicultura (S)

dcv
DCV/dcv
C.I (Subpesca) N° 2118/21