



Formulario de resultados de la evaluación directa de recursos hidrobiológicos bentónicos

Presencia de Recursos

Profundidad

| | | | | | |
|----------------------------------|-----------------------------|------------------------------|--|--|---------------------------------|
| Solicitud N° 220110017 | | Sector - | | Solicitante SALMONES BLUMAR S.A. | |
| Región XI | | Comuna AYSÉN | | Área o Localidad CANAL CARRERA LOBERA, AL NORESTE DE LOS MOLEJONES, ISLA DRING | |
| Fecha 30-07-2021 | Hora Inicio 10:34 | Hora Termino 10:47 | | Embarcación CA | NOCTILUCA 2152 |
| Carta XI-04-SSP | | Área (Há) 6 | | | |

Coordenadas UTM

| Vértice | Latitud | Longitud |
|---------|--------------|-------------|
| A | 4993235,01 ✓ | 561220,68 ✓ |
| B | 4993473,26 ✓ | 561738,50 ✓ |
| C | 4993382,41 ✓ | 561780,30 ✓ |
| D | 4993264,08 ✓ | 561523,11 ✓ |
| E | 4993209,57 ✓ | 561548,19 ✓ |
| F | 4993188,67 ✓ | 561502,77 ✓ |
| G | 4993243,18 ✓ | 561477,69 ✓ |
| H | 4993144,16 ✓ | 561262,48 ✓ |

Coordenadas geograficas Datum WGS - 84

| Vértice | Latitud | Longitud |
|---------|------------------|------------------|
| A | 45° 12' 42,16" ✓ | 74° 13' 13,30" ✓ |
| B | 45° 12' 34,28" ✓ | 74° 12' 49,67" ✓ |
| C | 45° 12' 37,21" ✓ | 74° 12' 47,72" ✓ |
| D | 45° 12' 41,13" ✓ | 74° 12' 59,45" ✓ |
| E | 45° 12' 42,89" ✓ | 74° 12' 58,28" ✓ |
| F | 45° 12' 43,58" ✓ | 74° 13' 00,35" ✓ |
| G | 45° 12' 41,82" ✓ | 74° 13' 01,53" ✓ |
| H | 45° 12' 45,09" ✓ | 74° 13' 11,35" ✓ |

Observaciones (Anotar situaciones u Observaciones que expliquen o refuercen la inspección realizada)

• NO SE REALIZA BUCEO YA QUE LA PROFUNDIDADES DE LA SOLICITUD SOBREPASAN LOS 30 METROS.
EN AREA DE SOLICITUD SE ENCUENTRA PARTE DEL SISTEMA DE FONDEO SE ADJUNTAN REGISTRO FOTOGRAFICO (CABOS, BOYAS, CADENAS)

Superficie Muestreable aprox: %

| Hora de la Medición | Ajuste de Marea (mt) | Prof. Máxima | | Prof. Mínima | |
|---------------------|----------------------|--------------|-----------|--------------|-----------|
| | | (Observada; | Ajustada) | (Observada; | Ajustada) |
| 10:34 | -0,8 | 90,1 | 89,3 | 44,4 | 43,6 |

Posición geográfica de los extremos de las Unidades de Muestreo (boyerines)




| | Inicio | | Termino | |
|---------------|----------------------|----------------------|----------------------|----------------------|
| | Latitud | Longitud | Latitud | Longitud |
| Transecta N°1 | <input type="text"/> | <input type="text"/> | <input type="text"/> | <input type="text"/> |
| Transecta N°2 | <input type="text"/> | <input type="text"/> | <input type="text"/> | <input type="text"/> |
| Transecta N°3 | <input type="text"/> | <input type="text"/> | <input type="text"/> | <input type="text"/> |
| Transecta N°4 | <input type="text"/> | <input type="text"/> | <input type="text"/> | <input type="text"/> |

Número Solicitud: 220110017



Nota: Debe incorporar adjunto de archivo digital de la posición de la solicitud de concesión de acuicultura con su batimetría e incorporar la posición de las unidades de muestreo.



| | |
|--|--|
| Nombre Inspector NICOLAS LEIVA | Nombre Capitán /Buzo RENE CONTRERAS |
| Firma Inspector  | Firma Capitán  |
| Nombre Inspector ESTEFANY ARANCIBIA | |
| Firma Inspector  | |


Número Solicitud: 220110017

4993500 4993450 4993400 4993350 4993300 4993250 4993200 4993150 4993100

561200 561250 561300 561350 561400 561450 561500 561550 561600 561650 561700 561750 561800



PERT N°: 220110017



- Legenda**
- Profundidad (m)
 - Solicitud Poligono

4993500 4993450 4993400 4993350 4993300 4993250 4993200 4993150 4993100



Subsecretaría
de Pesca y
Acuicultura

Gobierno de Chile

División de Acuicultura

**N° SOLICITUD DE RELOCALIZACION DE
CONCESIÓN DE ACUICULTURA**

220110017

Informe UAGPA N° 59

Fecha: 04/10/21

Análisis de presencia de Banco Natural

| profundidad de análisis | especie indicada en informe | Especie o grupo a evaluar | m ² Promedio | frecuencia de ocurrencia LM Con Rec/LM totales | % area muestreable | IPBAN | IPBANMax | Evaluación |
|-------------------------|-----------------------------|---------------------------|-------------------------|--|--------------------|-------|----------|-------------|
| hasta 30 metros | | | | | | | | No se buceó |

Observaciones: Observaciones: Profundidades del sector sobre 30 metros.

EDUARDO ANDERSON GERMAIN

Jefe Unidad Análisis y Gestión de Procesos de Acuicultura

DCV/dcv

C.I (Subpesca) N° 3258/21.