



**Formulario de resultados de la evaluación directa
de recursos hidrobiológicos bentónicos**

Presencia de Recursos

Profundidad

Solicitud N° 220110016		Sector -		Solicitante SALMONES BLUMAR S.A.	
Región XI		Comuna AYSÉN		Área o Localidad CANAL CARRERA LOBERA, AL NORTE DE ISLA DRING	
Fecha 30-07-2021	Hora Inicio 9:45	Hora Termino 9:57		Embarcación CA	NOCTILUCA 2152
Carta XI-04-SSP			Área (Há) 6		

Coordenadas UTM

Vértice	Latitud	Longitud
A	4995742,45 ✓	555778,25 ✓
B	4995824,78 ✓	555835,01 ✓
C	4995501,24 ✓	556304,29 ✓
D	4995418,91 ✓	556247,53 ✓
E	4995579,60 ✓	556014,45 ✓
F	4995530,20 ✓	555980,40 ✓
G	4995558,58 ✓	555939,23 ✓
H	4995607,98 ✓	555973,29 ✓

Coordenadas geograficas Datum WGS - 84

Vértice	Latitud	Longitud
A	45° 11' 22,54" ✓	74° 17' 23,81" ✓
B	45° 11' 19,86" ✓	74° 17' 21,24" ✓
C	45° 11' 30,21" ✓	74° 16' 59,60" ✓
D	45° 11' 32,89" ✓	74° 17' 02,17" ✓
E	45° 11' 27,75" ✓	74° 17' 12,92" ✓
F	45° 11' 29,36" ✓	74° 17' 14,46" ✓
G	45° 11' 28,45" ✓	74° 17' 16,35" ✓
H	45° 11' 26,84" ✓	74° 17' 14,81" ✓

Observaciones (Anotar situaciones u Observaciones que expliquen o refuercen la inspección realizada)

• NO SE REALIZA BUCEO YA QUE LA PROFUNDIDADES DE LA SOLICITUD SOBREPASAN LOS 30 METROS.

EN AREA DE SOLICITUD SE ENCUENTRA PARTE DEL SISTEMA DE FONDEO SE ADJUNTAN REGISTRO FOTOGRAFICO (CABOS, BOYAS, CADENAS)

Superficie Muestreable aprox: %

Hora de la Medición	Ajuste de Marea (mt)	Prof. Máxima		Prof. Mínima	
		(Observada;	Ajustada)	(Observada;	Ajustada)
9:45	-1	97,5	96,5	55,2	54,2

Posición geográfica de los extremos de las Unidades de Muestreo (boyerines)

Inicio Longitud Termino Longitud

Transecta N°1	<input type="text"/>	<input type="text"/>	<input type="text"/>	<input type="text"/>
Transecta N°2	<input type="text"/>	<input type="text"/>	<input type="text"/>	<input type="text"/>




Número Solicitud: 220110016



Transecta N°3
Transecta N°4

Nota: Debe incorporar adjunto de archivo digital de la posición de la solicitud de concesión de acuicultura con su batimetría e incorporar la posición de las unidades de muestreo.



Nombre Inspector NICOLAS LEIVA	Nombre Capitán /Buzo RENE CONTRERAS
Firma Inspector 	Firma Capitán 
Nombre Inspector ESTEFANY ARANCIBIA	
Firma Inspector 	


Número Solicitud: 220110016

4995850 4995800 4995750 4995700 4995650 4995600 4995550 4995500 4995450 4995400

555700 555750 555800 555850 555900 555950 556000 556050 556100 556150 556200 556250 556300 556350



PERT N°: 220110016



- Legenda**
- Profundidad (m)
 - Solicitud Poligono



Subsecretaría
de Pesca y
Acuicultura

Gobierno de Chile

División de Acuicultura

**N° SOLICITUD DE RELOCALIZACION DE
CONCESIÓN DE ACUICULTURA**

220110016

Informe UAGPA N° 58

Fecha: 04/10/21

Análisis de presencia de Banco Natural

profundidad de análisis	especie indicada en informe	Especie o grupo a evaluar	m ² Promedio	frecuencia de ocurrencia LM Con Rec/LM totales	% area muestreable	IPBAN	IPBANMax	Evaluación
hasta 30 metros								No se buceó

Observaciones: Observaciones: Profundidades del sector sobre 30 metros.

EDUARDO ANDERSON GERMAIN

Jefe Unidad Análisis y Gestión de Procesos de Acuicultura

dcv

DCV/dcv

C.I. (Subpesca) N° 3257/21.