



Formulario de resultados de la evaluación directa  
de recursos hidrobiológicos bentónicos

Presencia de Recursos

Profundidad

Solicitud N° 220110013		Sector 1		Solicitante AUSTRALIS MAR LTDA.	
Región XI		Comuna AYSÉN		Área o Localidad CANAL DARWIN, AL NOROESTE DE ISLA RIVERO	
Fecha 19-06-2021	Hora Inicio 10:04	Hora Termino 10:16		Embarcación CA	NOCTILUCA 2152
Carta 8630		Área (Há)		6,00	

Coordenadas UTM

Vértice	Latitud	Longitud
A	554099,41 ✓	4965691,75 ✓
B	554412,66 ✓	4965443,01 ✓
C	554319,39 ✓	4965325,54 ✓
D	554006,13 ✓	4965574,28 ✓

Coordenadas geograficas Datum WGS - 84

Vértice	Latitud	Longitud
A	45° 27' 36,74" ✓	74° 18' 28,91" ✓
B	45° 27' 44,71" ✓	74° 18' 14,39" ✓
C	45° 27' 48,54" ✓	74° 18' 18,64" ✓
D	45° 27' 40,57" ✓	74° 18' 33,16" ✓

Observaciones (Anotar situaciones u Observaciones que expliquen o refuercen la inspección realizada)

• NO SE REALIZA BUCEO YA QUE LA PROFUNDIDADES DE LA SOLICITUD SOBREPASAN LOS 30 METROS.

Superficie Muestreable aprox:  %

Hora de la Medición	Ajuste de Marea (mt)	Prof. Máxima		Prof. Mínima	
		(Observada;	Ajustada)	(Observada;	Ajustada)
10:04	-1,35	133,3	131,95	59,9	58,55




Posición geográfica de los extremos de las Unidades de Muestreo (boyerines)


	Inicio		Termino	
	Latitud	Longitud	Latitud	Longitud
Transecta N°1	<input type="text"/>	<input type="text"/>	<input type="text"/>	<input type="text"/>
Transecta N°2	<input type="text"/>	<input type="text"/>	<input type="text"/>	<input type="text"/>
Transecta N°3	<input type="text"/>	<input type="text"/>	<input type="text"/>	<input type="text"/>
Transecta N°4	<input type="text"/>	<input type="text"/>	<input type="text"/>	<input type="text"/>

Nota: Debe incorporar adjunto de archivo digital de la posición de la solicitud de concesión de acuicultura con su batimetría e incorporar la posición de las unidades de muestreo.

Número Solicitud: 220110013 SECTOR 1



Nombre Inspector NICOLAS LEIVA	Nombre Capitán /Buzo RENE CONTRERAS
Firma Inspector 	Firma Capitán 
Nombre Inspector MARIA ELENA OYARZUN	
Firma Inspector 	



**PERT N°: 220110013-1**



- Leyenda**
- Profundidad (m)
  - Solicitud Poligono

553950 554000 554050 554100 554150 554200 554250 554300 554350 554400 554450

4965700 4965650 4965600 4965550 4965500 4965450 4965400 4965350



Subsecretaría  
de Pesca y  
Acuicultura

Gobierno de Chile

División de Acuicultura

**N° SOLICITUD DE RELOCALIZACION DE  
CONCESIÓN DE ACUICULTURA  
220110013 SECTOR 1  
Informe UAGPA N° 26  
Fecha: 31/08/21  
Análisis de presencia de Banco Natural**

profundidad de análisis	especie indicada en informe	Especie o grupo a evaluar	m <sup>2</sup> Promedio	frecuencia de ocurrencia LM Con Rec/LM totales	% area muestreable	IPBAN	IPBANMax	Evaluación
hasta 30 metros								No se buceó

Observaciones: Profundidades del sector sobre 30 metros.

**EDUARDO ANDERSON GERMAIN**

Jefe Unidad Análisis y Gestión de Procesos de Acuicultura

  
DCV/dcv  
C.I. (Subpesca) N° 2645/21.