



Formulario de resultados de la evaluación directa
de recursos hidrobiológicos bentónicos

Presencia de Recursos

Profundidad

Solicitud N° 220110010		Sector -		Solicitante CULTIVOS YADRAN S.A.	
Región XI		Comuna CISNES		Área o Localidad CANAL MEMORY, AL SURESTE DE ISLA WILLIAMS	
Fecha 29-07-2021	Hora Inicio 10:15		Hora Termino 10:36		Embarcación CA NOCTILUCA 2152
Carta 8660			Área (Há) 12,5		

Coordenadas UTM

Vértice	Latitud	Longitud
A	5024510,68 ✓	554787,37 ✓
B	5024444,11 ✓	554921,83 ✓
C	5023816,92 ✓	554611,34 ✓
D	5023883,18 ✓	554476,88 ✓

Coordenadas geograficas Datum WGS - 84

Vértice	Latitud	Longitud
A	44° 55' 50,61" ✓	74° 18' 20,52" ✓
B	44° 55' 52,73" ✓	74° 18' 14,36" ✓
C	44° 56' 13,14" ✓	74° 18' 28,28" ✓
D	44° 56' 11,03" ✓	74° 18' 34,44" ✓

Observaciones (Anotar situaciones u Observaciones que expliquen o refuercen la inspección realizada)

• NO SE REALIZA BUCEO YA QUE LA PROFUNDIDADES DE LA SOLICITUD SOBREPASAN LOS 30 METROS.

Superficie Muestreable aprox: %

Hora de la Medición	Ajuste de Marea (mt)	Prof. Máxima		Prof. Mínima	
		(Observada;	Ajustada)	(Observada;	Ajustada)
10:15	-0,1	99,8	99,7	45,3	45,2

Posición geográfica de los extremos de las Unidades de Muestreo (boyerines)




	Inicio		Termino	
	Latitud	Longitud	Latitud	Longitud
Transecta N°1	<input type="text"/>	<input type="text"/>	<input type="text"/>	<input type="text"/>
Transecta N°2	<input type="text"/>	<input type="text"/>	<input type="text"/>	<input type="text"/>
Transecta N°3	<input type="text"/>	<input type="text"/>	<input type="text"/>	<input type="text"/>
Transecta N°4	<input type="text"/>	<input type="text"/>	<input type="text"/>	<input type="text"/>

Nota: Debe incorporar adjunto de archivo digital de la posición de la solicitud de concesión de acuicultura con su batimetría e incorporar la posición de las unidades de muestreo.

Número Solicitud: 220110010





Nombre Inspector NICOLAS LEIVA	Nombre Capitán /Buzo RENE CONTRERAS
Firma Inspector 	Firma Capitán 
Nombre Inspector ESTEFANY ARANCIBIA	
Firma Inspector 	



Número Solicitud: 220110010

5024550 5024500 5024450 5024400 5024350 5024300 5024250 5024200 5024150 5024100 5024050 5024000 5023950 5023900 5023850 5023800 5023750

554150 554200 554250 554300 554350 554400 554450 554500 554550 554600 554650 554700 554750 554800 554850 554900 554950 555000 555050 555100 555150 555200 555250



PERT N°: 220110010



Leyenda

• Profundidad (m)

□ Solicitud Poligono



5023750 5023800 5023850 5023900 5023950 5024000 5024050 5024100 5024150 5024200 5024250 5024300 5024350 5024400 5024450 5024500 5024550



Subsecretaría
de Pesca y
Acuicultura

Gobierno de Chile

División de Acuicultura

**N° SOLICITUD DE RELOCALIZACION DE
CONCESIÓN DE ACUICULTURA**

220110010

Informe UAGPA N° 56

Fecha: 04/10/21

Análisis de presencia de Banco Natural

profundidad de análisis	especie indicada en informe	Especie o grupo a evaluar	m ² Promedio	frecuencia de ocurrencia UM Con Rec/UM totales	% area muestreable	IPBAN	IPBANMax	Evaluación
hasta 30 metros								No se buceó

Observaciones: Observaciones: Profundidades del sector sobre 30 metros.

EDUARDO ANDERSON GERMAIN

Jefe Unidad Análisis y Gestión de Procesos de Acuicultura

DCV/dcv

C.I. (Subpesca) N° 3255/21.