



**Formulario de resultados de la evaluación directa
de recursos hidrobiológicos bentónicos**

Presencia de Recursos

Profundidad

Solicitud N° 220110007		Sector -		Solicitante SALMONES PACIFIC STAR S.A.	
Región XI		Comuna AYSÉN		Área o Localidad BAHÍA ESTER - AL NOROESTE DE PUNTA RIEL	
Fecha 28-07-2021	Hora Inicio 10:07	Hora Termino 10:23		Embarcación CA	NOCTILUCA 2152
Carta 8620			Área (Há) 8,7		

Coordenadas UTM

Vértice	Latitud	Longitud
A	4995058,58 ✓	628106,35 ✓
B	4995181,82 ✓	628234,38 ✓
C	4994830,13 ✓	628596,22 ✓
D	4994702,56 ✓	628499,75 ✓

Coordenadas geograficas Datum WGS - 84

Vértice	Latitud	Longitud
A	45° 11' 10,73" ✓	73° 22' 09,50" ✓
B	45° 11' 06,66" ✓	73° 22' 03,75" ✓
C	45° 11' 17,81" ✓	73° 21' 46,85" ✓
D	45° 11' 22,01" ✓	73° 21' 51,15" ✓

Observaciones (Anotar situaciones u Observaciones que expliquen o refuercen la inspección realizada)

• NO SE REALIZA BUCEO YA QUE LA PROFUNDIDADES DE LA SOLICITUD SOBREPASAN LOS 30 METROS.
EN AREA DE SOLICITUD SE ENCUENTRA PLATAFORMA DE ENSILAJE Y BOYAS (SE ADJUNTA REGISTRO FOTOGRAFICO)

Superficie Muestreable aprox: %

Hora de la Medición	Ajuste de Marea (mt)	Prof. Máxima		Prof. Mínima	
		(Observada;	Ajustada)	(Observada;	Ajustada)
10:07	-1	145,8	144,8	99,5	98,5

Posición geográfica de los extremos de las Unidades de Muestreo (boyerines)



	Inicio		Termino	
	Latitud	Longitud	Latitud	Longitud
Transecta N°1	<input type="text"/>	<input type="text"/>	<input type="text"/>	<input type="text"/>
Transecta N°2	<input type="text"/>	<input type="text"/>	<input type="text"/>	<input type="text"/>
Transecta N°3	<input type="text"/>	<input type="text"/>	<input type="text"/>	<input type="text"/>
Transecta N°4	<input type="text"/>	<input type="text"/>	<input type="text"/>	<input type="text"/>

Nota: Debe incorporar adjunto de archivo digital de la posición de la solicitud de concesión de acuicultura con su batimetría e incorporar la posición de las unidades de muestreo.

Número Solicitud: 220110007





Nombre Inspector NICOLAS LEIVA	Nombre Capitán /Buzo RENE CONTRERAS
Firma Inspector 	Firma Capitán 
Nombre Inspector ESTEFANY ARANCIBIA	
Firma Inspector 	

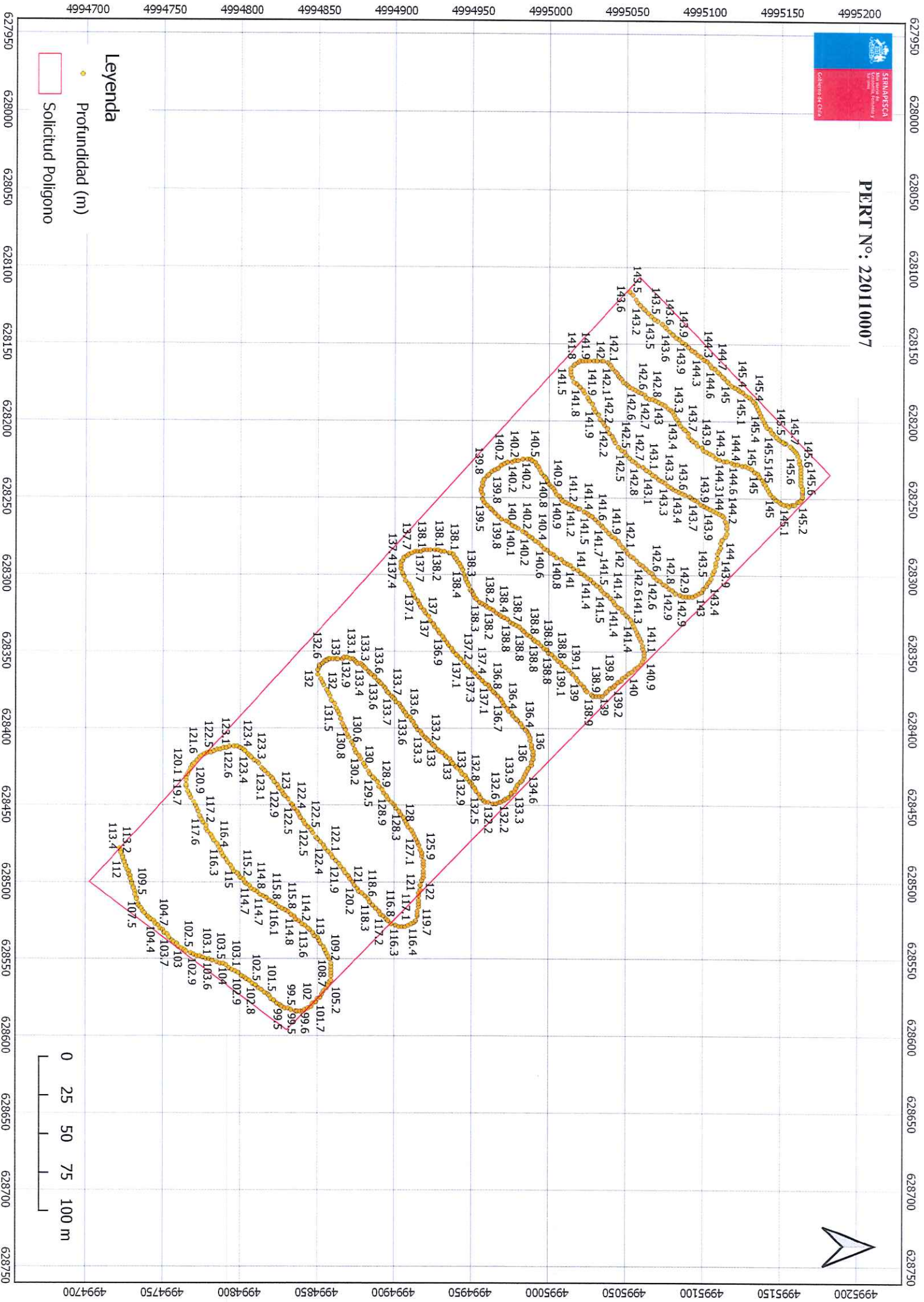
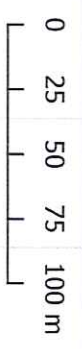
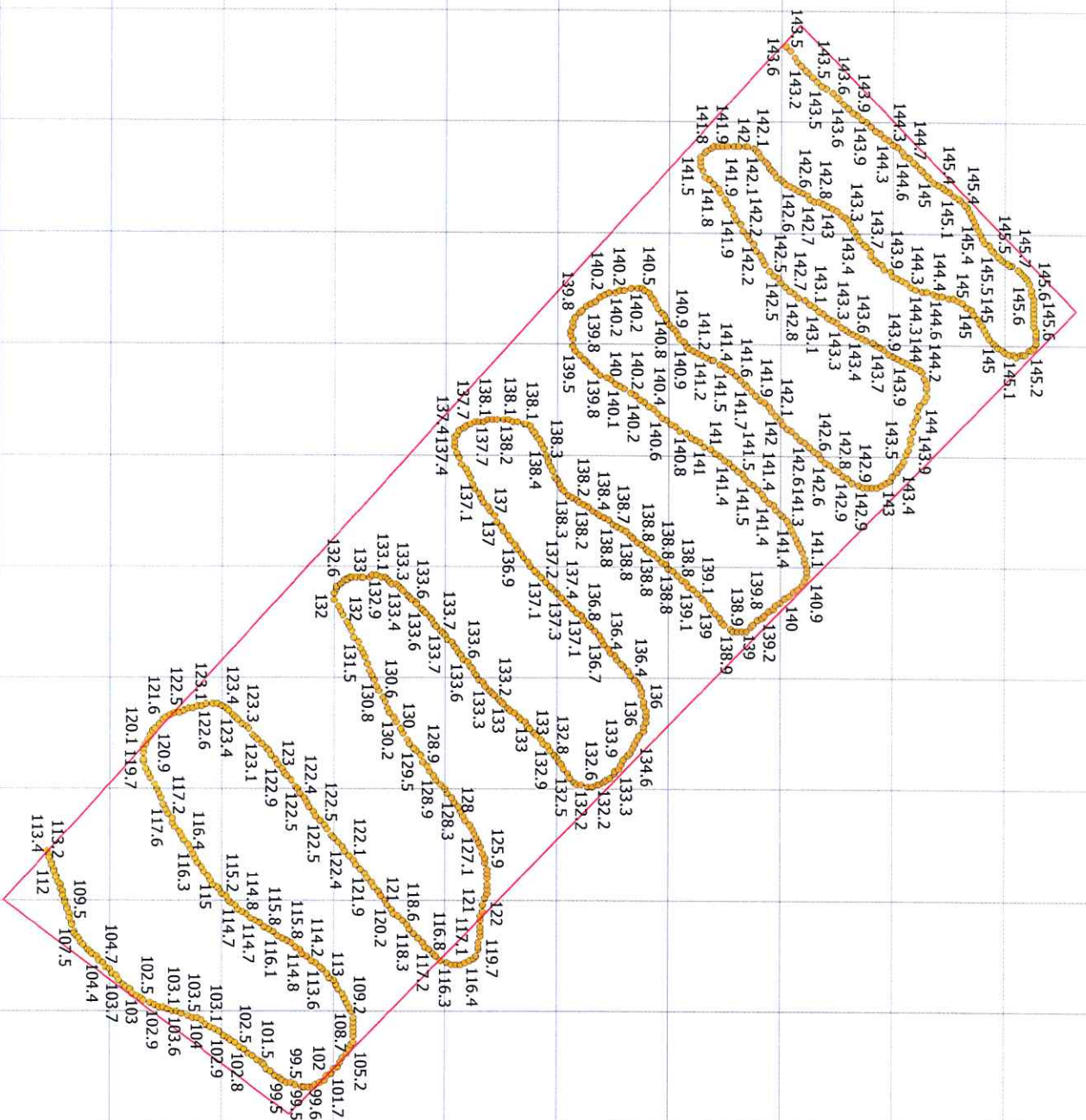
Número Solicitud: 220110007



PERT N°: 220110007

Leyenda

- Profundidad (m)
- Solicitud Polígono





Subsecretaría
de Pesca y
Acuicultura

Gobierno de Chile

División de Acuicultura

**N° SOLICITUD DE RELOCALIZACION DE
CONCESIÓN DE ACUICULTURA**

220110007

Informe UAGPA N° 55

Fecha: 04/10/21

Análisis de presencia de Banco Natural

profundidad de análisis	especie indicada en informe	Especie o grupo a evaluar	m ² Promedio	frecuencia de ocurrencia UM Con Rec/UM totales	% area muestreable	IPBAN	IPBANMax	Evaluación
hasta 30 metros								No se buceó

Observaciones: Observaciones: Profundidades del sector sobre 30 metros.


EDUARDO ANDERSON GERMAIN

Jefe Unidad Análisis y Gestión de Procesos de Acuicultura

dcv

DCV/dcv

C.I. (Subpesca) N° 3250/21.