



**Formulario de resultados de la evaluación directa
de recursos hidrobiológicos bentónicos**

Presencia de Recursos

Profundidad

Solicitud N° 219110012		Sector 2		Solicitante AUSTRALIS MAR LTDA.	
Región XI		Comuna AYSÉN		Área o Localidad CANAL ERRAZURIZ, AL NOROESTE DE ISLA ROJAS	
Fecha 18-06-2021	Hora Inicio 10:50	Hora Termino 11:06	Embarcación CA		NOCTILUCA 2152
Carta 8650	Área (Há) 6,00				

Coordenadas UTM

Vértice	Latitud	Longitud
A	592925,62 ✓	4940693,75 ✓
B	593067,75 ✓	4940741,71 ✓
C	593195,64 ✓	4940362,70 ✓
D	593053,51 ✓	4940314,74 ✓

Coordenadas geograficas Datum WGS - 84

Vértice	Latitud			Longitud		
A	45°	40'	51,88" ✓	73°	48'	24,29" ✓
B	45°	40'	50,25" ✓	73°	48'	17,75" ✓
C	45°	41'	02,47" ✓	73°	48'	11,58" ✓
D	45°	41'	04,09" ✓	73°	48'	18,12" ✓

Observaciones (Anotar situaciones u Observaciones que expliquen o refuercen la inspección realizada)

• NO SE REALIZA BUCEO YA QUE LA PROFUNDIDADES DE LA SOLICITUD SOBREPASAN LOS 30 METROS.

Superficie Muestreable aprox: %




Hora de la Medición	Ajuste de Marea (mt)	Prof. Máxima		Prof. Mínima	
		(Observada;	Ajustada)	(Observada;	Ajustada)
10:50	-0,97	62,2	61,23	57,1	56,13

Posición geográfica de los extremos de las Unidades de Muestreo (boyerines)

	Inicio		Termino	
	Latitud	Longitud	Latitud	Longitud
Transecta N°1	<input type="text"/>	<input type="text"/>	<input type="text"/>	<input type="text"/>
Transecta N°2	<input type="text"/>	<input type="text"/>	<input type="text"/>	<input type="text"/>
Transecta N°3	<input type="text"/>	<input type="text"/>	<input type="text"/>	<input type="text"/>
Transecta N°4	<input type="text"/>	<input type="text"/>	<input type="text"/>	<input type="text"/>

Nota: Debe incorporar adjunto de archivo digital de la posición de la solicitud de concesión de acuicultura con su batimetría e incorporar la posición de las unidades de muestreo.

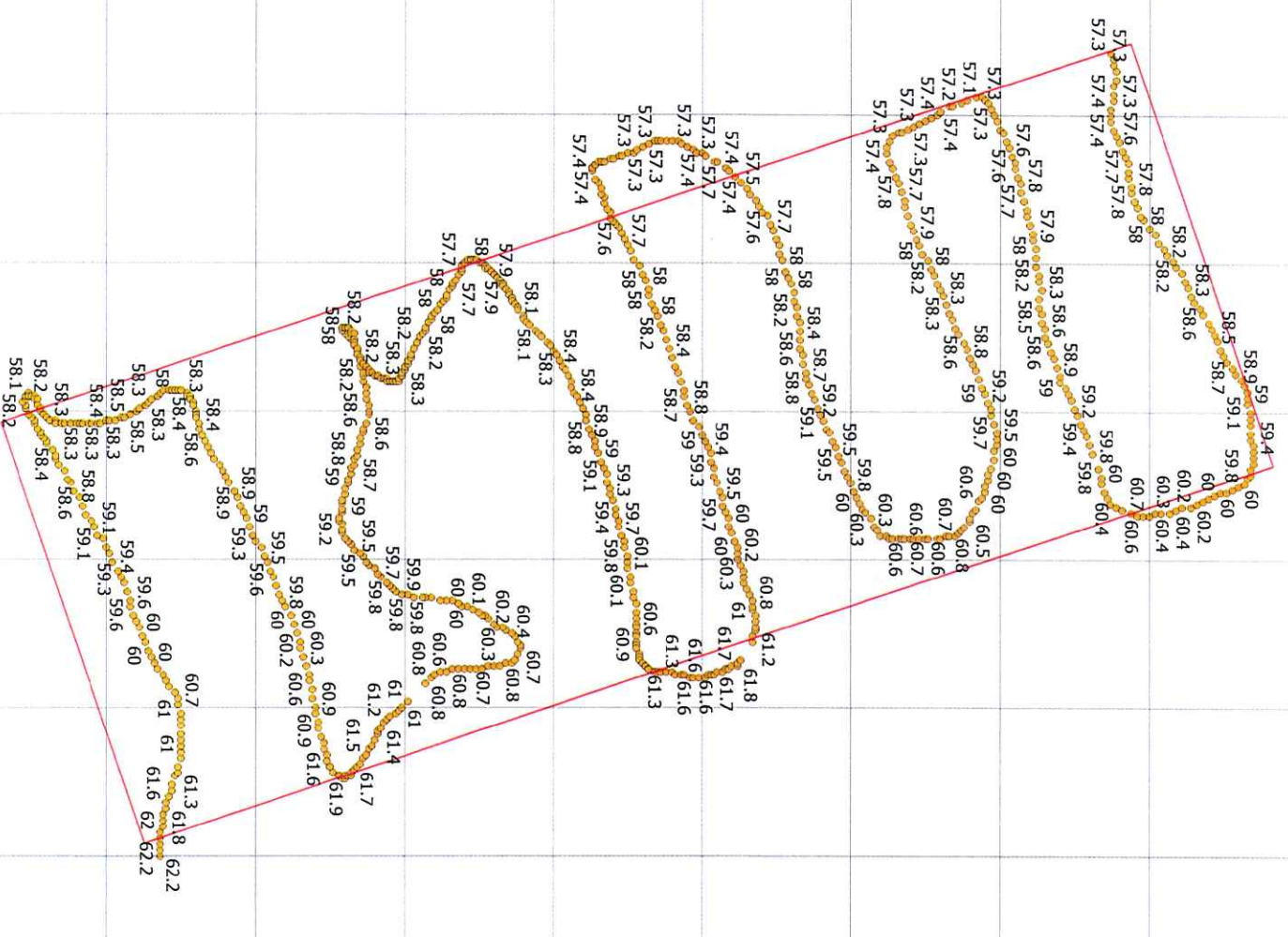


Nombre Inspector NICOLAS LEIVA	Nombre Capitán /Buzo RENE CONTRERAS
Firma Inspector 	Firma Capitán 
Nombre Inspector MARIA ELENA OYARZUN	
Firma Inspector 	

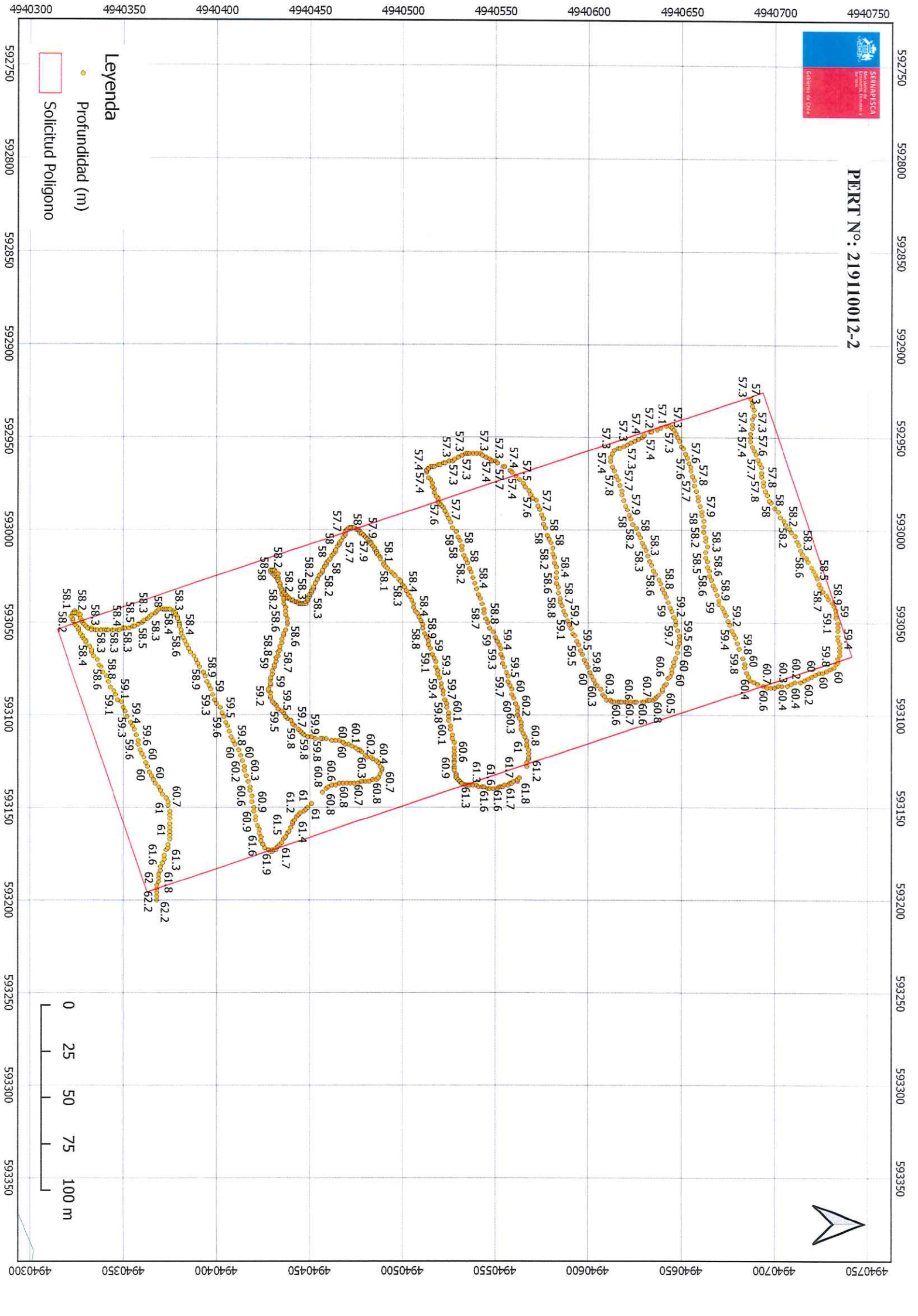
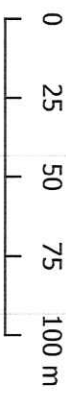
Número Solicitud: 219110012 SECTOR 2



PERT N°: 219110012-2



- Leyenda**
- Profundidad (m)
 - Solicitud Poligono





Subsecretaría
de Pesca y
Acuicultura

Gobierno de Chile

División de Acuicultura

**N° SOLICITUD DE RELOCALIZACION DE
CONCESIÓN DE ACUICULTURA
219110012 SECTOR 2
Informe UAGPA N° 24
Fecha: 31/08/21
Análisis de presencia de Banco Natural**

profundidad de análisis	especie indicada en informe	Especie o grupo a evaluar	m ² Promedio	frecuencia de ocurrencia UM Con Rec/UM totales	% area muestreable	IPBAN	IPBANMax	Evaluación
hasta 30 metros								No se buceó

Observaciones: Profundidades del sector sobre 30 metros.

EDUARDO ANDERSON GERMAIN
Jefe Unidad Análisis y Gestión de Procesos de Acuicultura

dev

DCV/dcv
C.I. (Subpesca) N° 2645/21.