



Formulario de resultados de la evaluación directa
de recursos hidrobiológicos bentónicos

Presencia de Recursos

Profundidad

Solicitud N° 219110006		Sector 2		Solicitante AUSTRALIS MAR LTDA	
Región XI		Comuna AYSÉN		Área o Localidad CANAL UTARUPA, AL NORTE DE PUNTA JORGE, ISLA RIVERO	
Fecha 18-06-2021	Hora Inicio 15:46		Hora Termino 15:56		Embarcación CA NOCTILUCA 2152
Carta 8640			Área (Há) 8,00		

Coordenadas UTM

Vértice	Latitud	Longitud
A	563993,76 ✓	4949552,61 ✓
B	564015,33 ✓	4949153,17 ✓
C	563815,66 ✓	4949142,44 ✓
D	563794,07 ✓	4949541,88 ✓

Coordenadas geograficas Datum WGS - 84

Vértice	Latitud	Longitud
A	45° 36' 16,6428" ✓	74° 10' 45,7572" ✓
B	45° 36' 29,5776" ✓	74° 10' 44,5728" ✓
C	45° 36' 29,9916" ✓	74° 10' 53,7852" ✓
D	45° 36' 17,0568" ✓	74° 10' 54,9696" ✓

Observaciones (Anotar situaciones u Observaciones que expliquen o refuercen la inspección realizada)

• NO SE REALIZA BUCEO YA QUE LA PROFUNDIDADES DE LA SOLICITUD SOBREPASAN LOS 30 METROS.

Superficie Muestreable aprox: %




Hora de la Medición	Ajuste de Marea (mt)	Prof. Máxima		Prof. Mínima	
		(Observada;	Ajustada)	(Observada;	Ajustada)
15:46	-1,16	52,1	50,94	37,5	36,34

Posición geográfica de los extremos de las Unidades de Muestreo (boyerines)

	Inicio		Termino	
	Latitud	Longitud	Latitud	Longitud
Transecta N°1	<input type="text"/>	<input type="text"/>	<input type="text"/>	<input type="text"/>
Transecta N°2	<input type="text"/>	<input type="text"/>	<input type="text"/>	<input type="text"/>
Transecta N°3	<input type="text"/>	<input type="text"/>	<input type="text"/>	<input type="text"/>
Transecta N°4	<input type="text"/>	<input type="text"/>	<input type="text"/>	<input type="text"/>

Nota: Debe incorporar adjunto de archivo digital de la posición de la solicitud de concesión de acuicultura con su batimetría e incorporar la posición de las unidades de muestreo.



Nombre Inspector NICOLAS LEIVA	Nombre Capitán /Buzo RENE CONTRERAS
Firma Inspector 	Firma Capitán 
Nombre Inspector MARIA ELENA OYARZUN	
Firma Inspector 	


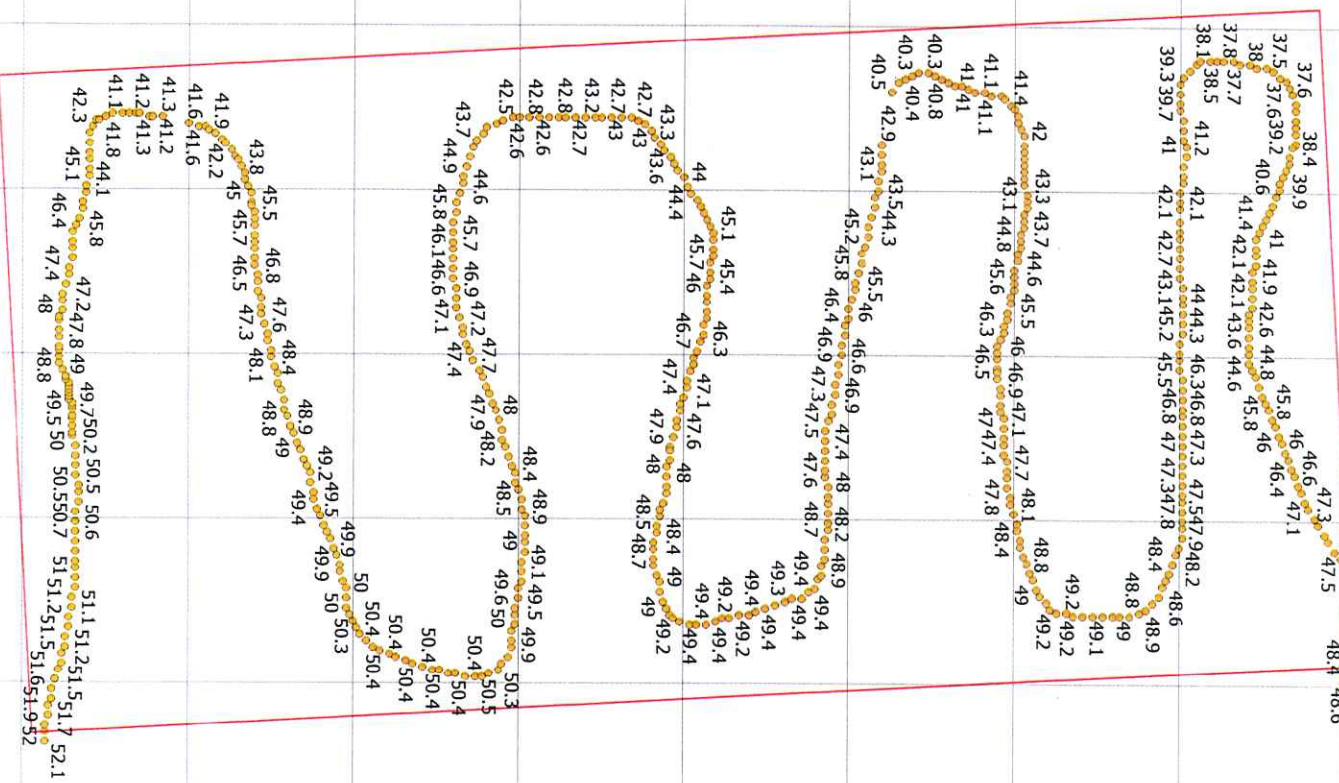


PERT N°: 219110006-2

4949150 4949200 4949250 4949300 4949350 4949400 4949450 4949500 4949550

563600 563650 563700 563750 563800 563850 563900 563950 564000 564050 564100 564150

- Leyenda**
- Profundidad (m)
 - Solicitud Poligono





Subsecretaría
de Pesca y
Acuicultura

Gobierno de Chile

División de Acuicultura

**N° SOLICITUD DE RELOCALIZACION DE
CONCESIÓN DE ACUICULTURA
219110006 SECTOR 2
Informe UAGPA N° 28
Fecha: 31/08/21**

Análisis de presencia de Banco Natural

profundidad de análisis	especie indicada en informe	Especie o grupo a evaluar	m ² Promedio	frecuencia de ocurrencia UM Con Rec/UM totales	% area muestreable	IPBAN	IPBANMax	Evaluación
hasta 30 metros								No se buceó

Observaciones: Profundidades del sector sobre 30 metros.

EDUARDO ANDERSON GERMAIN

Jefe Unidad Análisis y Gestión de Procesos de Acuicultura

dcv
DCV/dcv
C.I (Subpesca) N° 2645/21.