



**Formulario de resultados de la evaluación directa  
de recursos hidrobiológicos bentónicos**

Presencia de Recursos

Profundidad

Solicitud N° 218110012		Sector -		Solicitante Australis Mar S.A.	
Región XI		Comuna AYSÉN		Área o Localidad Isla Refugio, Al Noreste de Cabo Huatimo	
Fecha 15-10-2021	Hora Inicio 8:39	Hora Termino 9:06		Embarcación CA	NOCTILUCA 2152
Carta 8400		Área (Há) 8,74			

**Coordenadas UTM**

Vértice	Latitud	Longitud
A	646986,32	5123286,80
B	647586,25	5123278,2
C	647584,11	5123132,34
D	646984,2	5123141,05



**Coordenadas geograficas Datum WGS - 84**

Vértice	Latitud	Longitud
A	44° 01' 43,878	73° 09' 56,8188
B	44° 01' 43,7232	73° 09' 29,8728
C	44° 01' 48,45	73° 09' 29,8224
D	44° 01' 48,6012	73° 09' 56,7684

Observaciones (Anotar situaciones u Observaciones que expliquen o refuercen la inspección realizada)

- El día de la prospección batimétrica de esta solicitud hubo sólo dos registros menores a 30 metros (2037 18G 647579 5123274 a 29,9m y 2038 18G 647579 5123276 a 29,5m) dentro de la solicitud, entre registros mayores a 30m, dando como resultado una superficie buceable (menor a 30m) de 1,7 m2, por lo que por seguridad y para dar cumplimiento al permiso otorgado por la autoridad marítima, no se realizó el buceo.

La solicitud de concesión presenta estructuras relacionadas a la empresa salmonera como boyas y fondeos





Superficie Muestreable aprox:  %

Hora de la Medición	Ajuste de Marea (mt)	Prof. Máxima		Prof. Mínima	
		(Observada;	Ajustada)	(Observada;	Ajustada)
8:53	-0,9	193,9	193	29,5	28,6


	Inicio		Termino	
	Latitud	Longitud	Latitud	Longitud
Transecta N°1	<input type="text"/>	<input type="text"/>	<input type="text"/>	<input type="text"/>
Transecta N°2	<input type="text"/>	<input type="text"/>	<input type="text"/>	<input type="text"/>
Transecta N°3	<input type="text"/>	<input type="text"/>	<input type="text"/>	<input type="text"/>
Transecta N°4	<input type="text"/>	<input type="text"/>	<input type="text"/>	<input type="text"/>

Nota: Debe incorporar adjunto de archivo digital de la posición de la solicitud de concesión de acuicultura con su batimetría e incorporar la posición de las unidades de muestreo.



Nombre Inspector ESTEBAN SOTO CHIGUAY	Nombre Capitán RENE CONTRERAS
Firma Inspector 	Firma Capitán 
Nombre Inspector MARÍA ELENA OYARZÚN ALMENDRA	Nombre Buzo IGNACIO RUDOLPH
Firma Inspector 	Firma Buzo 

Número Solicitud: 218110012



División de Acuicultura

**N° SOLICITUD DE RELOCALIZACION DE  
CONCESIÓN DE ACUICULTURA**  
**218110012**  
Informe UAGPA N° 79  
Fecha: 10/12/21  
Análisis de presencia de Banco Natural

profundidad de análisis	especie indicada en Informe	Especie o grupo a evaluar	m <sup>2</sup> Promedio	frecuencia de ocurrencia UM Con Rec/UM totales	% area muestreable	IPBAN	IPBANMax	Evaluación
hasta 30 metros								No se buceó



**EDUARDO ANDERSON GERMAIN**

Jefe Unidad Análisis y Gestión de Procesos de Acuicultura

*dcv*

DCV/dcv

C.I (Subpesca) N° 4606/21