



Subsecretaría
de Pesca y
Acuicultura

Gobierno de Chile

División de Acuicultura

**N° SOLICITUD DE RELOCALIZACION DE
CONCESIÓN DE ACUICULTURA
217110003 SECTOR 3
Informe UAGPA N° 50
Fecha: 01/10/21
Análisis de presencia de Banco Natural**

profundidad de análisis	especie indicada en informe	Especie o grupo a evaluar	m ² Promedio	frecuencia de ocurrencia UM Con Rec/UM totales	% area muestreable	IPBAN	IPBANMax	Evaluación
hasta 30 metros								No se buceó

Observaciones: Observaciones: Profundidades del sector sobre 30 metros.

EDUARDO ANDERSON GERMAIN

Jefe Unidad Análisis y Gestión de Procesos de Acuicultura

deu

DCV/deu

C.I. (Subpesca) N° 3442/21.



Formulario de resultados de la evaluación directa de recursos hidrobiológicos bentónicos

Presencia de Recursos

Profundidad

Solicitud N° 217110003		Sector 3		Solicitante SALMONES ANTARTICA S.A.	
Región XI		Comuna AYSÉN		Área o Localidad ESTERO WALKER PENÍNSULA TAITAO	
Fecha 21-05-2021	Hora Inicio 9:29	Hora Termino 9:47		Embarcación CA	NOCTILUCA 2152
Carta XI-06-SSP			Área (Há) 10		

Coordenadas UTM

Vértice	Latitud	Longitud
A	543845,95 ✓	4905847,27 ✓
B	544029,51 ✓	4905767,57 ✓
C	543830,08 ✓	4905308,80 ✓
D	543646,75 ✓	4905388,49 ✓

Coordenadas geograficas Datum WGS - 84

Vértice	Latitud	Longitud
A	45° 59' 58,36" ✓	74° 26' 01,52" ✓
B	46° 00' 00,90" ✓	74° 25' 52,96" ✓
C	46° 00' 15,81" ✓	74° 26' 02,08" ✓
D	46° 00' 13,27" ✓	74° 26' 10,63" ✓

Observaciones (Anotar situaciones u Observaciones que expliquen o refuercen la inspección realizada)

• NO SE REALIZA BUCEO YA QUE LA PROFUNDIDADES DE LA SOLICITUD SOBREPASAN LOS 30 METROS.

Superficie Muestreable aprox: %




Hora de la Medición	Ajuste de Marea (mt)	Prof. Máxima		Prof. Mínima	
		(Observada;	Ajustada)	(Observada;	Ajustada)
9:29	-0,7	143,4	142,7	71,5	70,8

Posición geográfica de los extremos de las Unidades de Muestreo (boyerines)

	Inicio		Termino	
	Latitud	Longitud	Latitud	Longitud
Transecta N°1	<input type="text"/>	<input type="text"/>	<input type="text"/>	<input type="text"/>
Transecta N°2	<input type="text"/>	<input type="text"/>	<input type="text"/>	<input type="text"/>
Transecta N°3	<input type="text"/>	<input type="text"/>	<input type="text"/>	<input type="text"/>
Transecta N°4	<input type="text"/>	<input type="text"/>	<input type="text"/>	<input type="text"/>

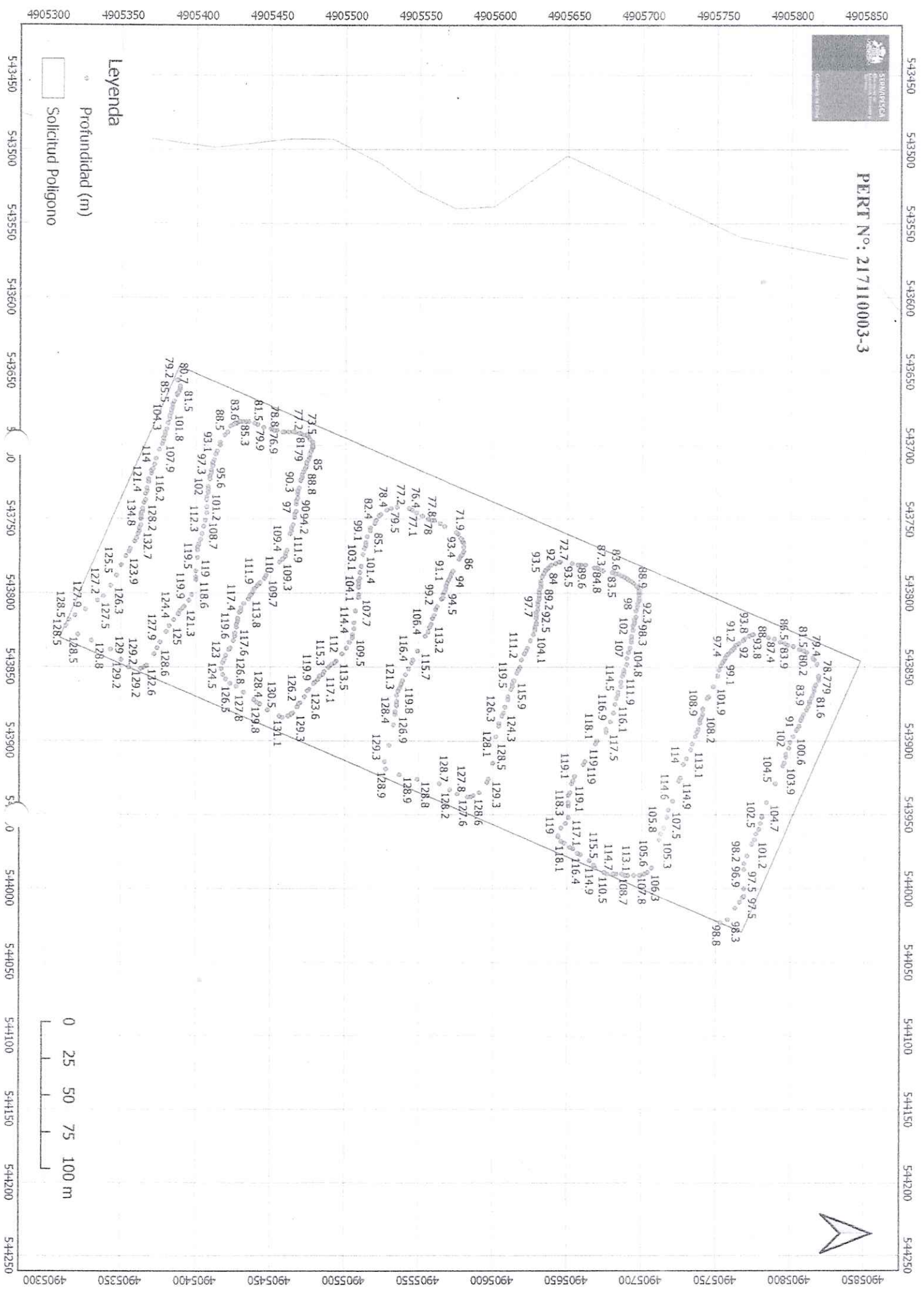
Nota: Debe incorporar adjunto de archivo digital de la posición de la solicitud de concesión de acuicultura con su batimetría e incorporar la posición de las unidades de muestreo.



Nombre Inspector	NICOLAS EDUARDO LEIVA MC KENDRICK	Nombre Capitán /Buzo	RENE CONTRERAS
Firma Inspector		Firma Capitán	
Nombre Inspector	MARIA ELENA OYARZUN ALMENDRA		
Firma Inspector			



PERT N°: 217110003-3



Leyenda

- Profundidad (m)
- Solicitud Poligono

0 25 50 75 100 m

4905300 4905350 4905400 4905450 4905500 4905550 4905600 4905650 4905700 4905750 4905800 4905850

543450 543500 543550 543600 543650 543700 543750 543800 543850 543900 543950 544000 544050 544100 544150 544200 544250