



**Formulario de resultados de la evaluación directa
de recursos hidrobiológicos bentónicos**

Presencia de Recursos

Profundidad

Solicitud N° 217110003		Sector 1		Solicitante SALMONES ANTARTICA S.A.	
Región XI		Comuna AYSÉN		Área o Localidad ESTERO MITAHUAL, PENÍNSULA DE TAITAO	
Fecha 20-05-2021	Hora Inicio 15:05	Hora Termino 15:19		Embarcación CA	NOCTILUCA 2152
Carta XI-06-SSP			Área (Há) 10		

Coordenadas UTM

Vértice	Latitud	Longitud
A	542330,58	4914423,29
B	542661,98	4914283,05
C	542553,81	4914027,32
D	542222,21	4914167,55

Coordenadas geograficas Datum WGS - 84

Vértice	Latitud	Longitud
A	45° 55' 20,84"	74° 27' 14,70"
B	45° 55' 25,31"	74° 26' 59,27"
C	45° 55' 33,62"	74° 27' 04,21"
D	45° 55' 29,15"	74° 27' 19,65"

Handwritten mark

Observaciones (Anotar situaciones u Observaciones que expliquen o refuercen la inspección realizada)
 • NO SE REALIZA BUCEO YA QUE LA PROFUNDIDADES DE LA SOLICITUD SOBREPASAN LOS 30 METROS.

Superficie Muestreable aprox: %




Hora de la Medición	Ajuste de Marea (mt)	Prof. Máxima		Prof. Mínima	
15:05	-0,7	(Observada; 147,6	Ajustada) 42,5	(Observada; 146,9	Ajustada) 41,8

Posición geográfica de los extremos de las Unidades de Muestreo (boyerines)

	Inicio		Termino	
	Latitud	Longitud	Latitud	Longitud
Transecta N°1	<input type="text"/>	<input type="text"/>	<input type="text"/>	<input type="text"/>
Transecta N°2	<input type="text"/>	<input type="text"/>	<input type="text"/>	<input type="text"/>
Transecta N°3	<input type="text"/>	<input type="text"/>	<input type="text"/>	<input type="text"/>
Transecta N°4	<input type="text"/>	<input type="text"/>	<input type="text"/>	<input type="text"/>

Nota: Debe incorporar adjunto de archivo digital de la posición de la solicitud de concesión de acuicultura con su batimetría e incorporar la posición de las unidades de muestreo.

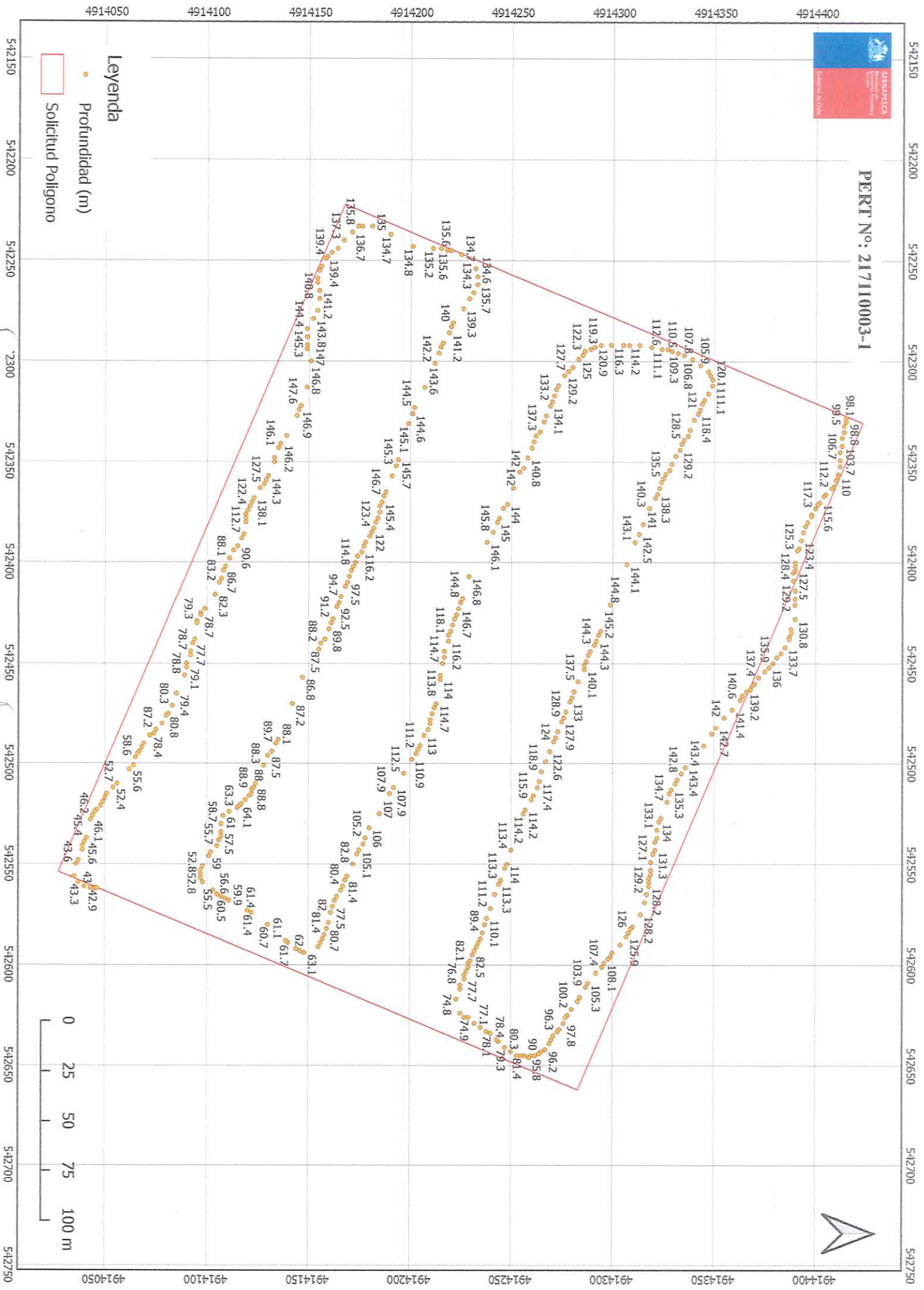


Nombre Inspector	NICOLAS EDUARDO LEIVA MC KENDRICK	Nombre Capitán /Buzo	RENE CONTRERAS
Firma Inspector		Firma Capitán	
Nombre Inspector	MARIA ELENA OYARZUN ALMENDRA		
Firma Inspector			

Número Solicitud: 217110003 SECTOR 1



PERT N°: 217110003-1



Leyenda

- Profundidad (m)
- Solicitud Poligono



División de Acuicultura

**N° SOLICITUD DE RELOCALIZACION DE
CONCESIÓN DE ACUICULTURA
217110003 SECTOR 1
Informe UAGPA N° 12
Fecha: 19/07/20
Análisis de presencia de Banco Natural**

profundidad de análisis	especie indicada en informe	Especie o grupo a evaluar	m ² Promedio	frecuencia de ocurrencia UM Con Rec/UM totales	% area muestreable	IPBAN	IPBANMax	Evaluación
hasta 30 metros								No se buceó

Observaciones: Observaciones: Profundidades del sector sobre 30 metros.

Jefe Unidad Análisis y Gestión de Procesos de Acuicultura (S)

PAULO PINOCHET ASSIS

dcv

DCV/dcv

C.I. (Subpesca) N° 2118/21