



**Formulario de resultados de la evaluación directa
de recursos hidrobiológicos bentónicos**

Presencia de Recursos

Profundidad

Solicitud N° 217110002		Sector 1		Solicitante SALMONES ANTARTICA S.A.	
Región XI		Comuna AYSÉN		Área o Localidad ESTE DE ISLA BURR	
Fecha 21-05-2021	Hora Inicio 16:27	Hora Termino 16:46		Embarcación CA	NOCTILUCA 2152
Carta 8720			Área (Há) 10		

Coordenadas UTM

Vértice	Latitud	Longitud
A	539610,68	4942817,49
B	539759,35	4942683,83
C	539424,85	4942312,21
D	539276,19	4942445,86

Coordenadas geograficas Datum WGS - 84

Vértice	Latitud	Longitud
A	45° 40' 01,42"	74° 29' 29,36"
B	45° 40' 05,72"	74° 29' 22,45"
C	45° 40' 17,83"	74° 29' 37,80"
D	45° 40' 13,53"	74° 29' 44,71"

Handwritten signature

Observaciones (Anotar situaciones u Observaciones que expliquen o refuercen la inspección realizada)

• NO SE REALIZA BUCEO YA QUE LA PROFUNDIDADES DE LA SOLICITUD SOBREPASAN LOS 30 METROS.

Superficie Muestreable aprox: %

Hora de la Medición 16:27	Ajuste de Marea (mt) -0,6	Prof. Máxima		Prof. Mínima	
		(Observada; 77	Ajustada) 71,6	(Observada; 76,4	Ajustada) 71




Posición geográfica de los extremos de las Unidades de Muestreo (boyerines)

	Inicio		Termino	
	Latitud	Longitud	Latitud	Longitud
Transecta N°1	<input type="text"/>	<input type="text"/>	<input type="text"/>	<input type="text"/>
Transecta N°2	<input type="text"/>	<input type="text"/>	<input type="text"/>	<input type="text"/>
Transecta N°3	<input type="text"/>	<input type="text"/>	<input type="text"/>	<input type="text"/>
Transecta N°4	<input type="text"/>	<input type="text"/>	<input type="text"/>	<input type="text"/>

Nota: Debe incorporar adjunto de archivo digital de la posición de la solicitud de concesión de acuicultura con su batimetría e incorporar la posición de las unidades de muestreo.

Número Solicitud: 217110002 SECTOR 1

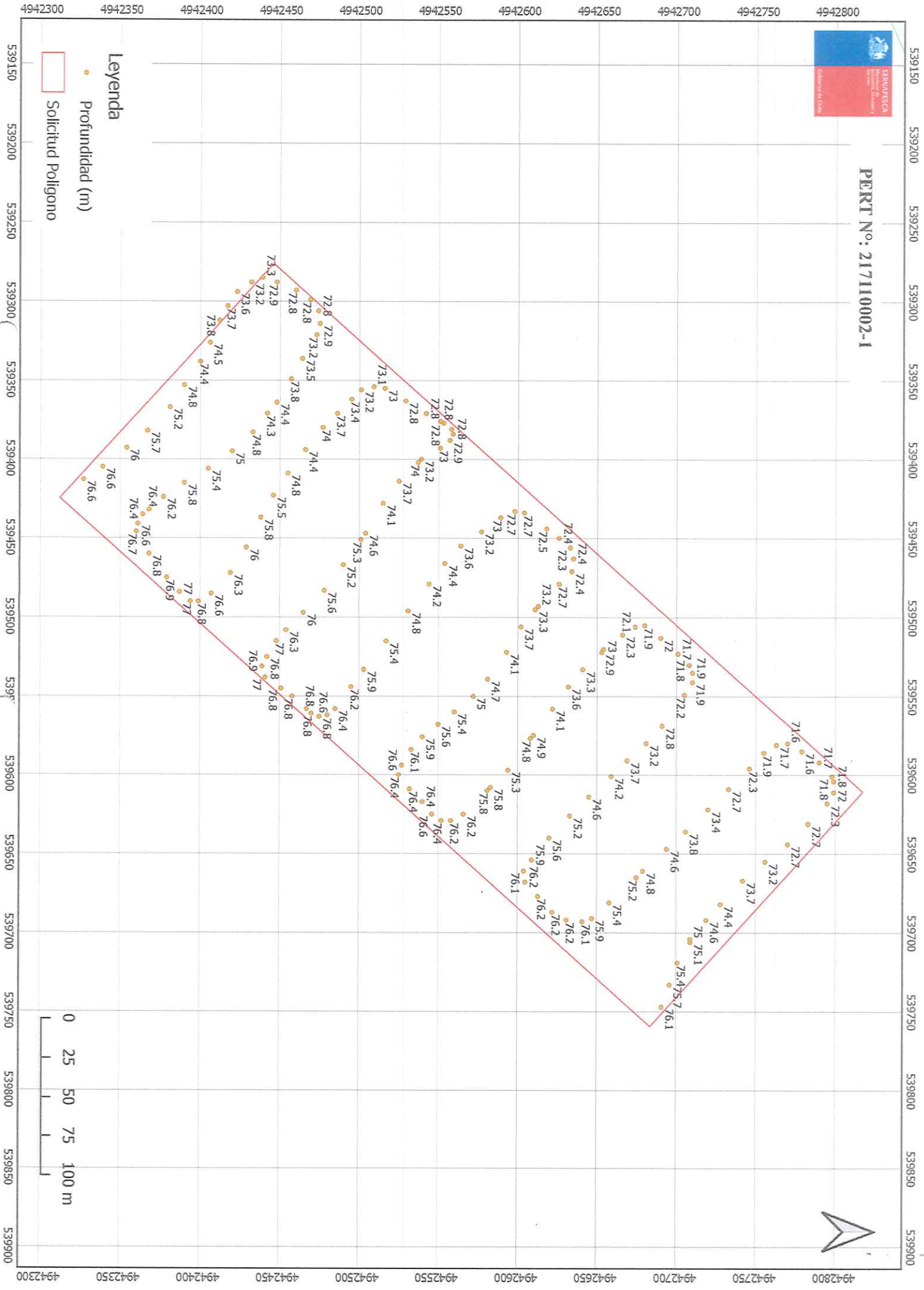


Nombre Inspector	NICOLAS EDUARDO LEIVA MC KENDRICK	Nombre Capitán /Buzo	RENE CONTRERAS
Firma Inspector		Firma Capitán	
Nombre Inspector	MARIA ELENA OYARZUN ALMENDRA		
Firma Inspector			

Número Solicitud: 217110002 SECTOR 1



PERT N°: 217110002-1



**N° SOLICITUD DE RELOCALIZACION DE
CONCESIÓN DE ACUICULTURA
217110002 SECTOR 1**
Informe UAGPA N° 11
Fecha: 19/07/20

Análisis de presencia de Banco Natural

profundidad de análisis	especie indicada en informe	Especie o grupo a evaluar	m ² Promedio	frecuencia de ocurrencia UM Con Rec/UM totales	% area muestreable	IPBAN	IPBANMax	Evaluación
hasta 30 metros								No se buceó

Observaciones: Observaciones del sector sobre 30 metros.



PAULO PINOCHET ASSIS
Jefe Unidad Análisis y Gestión de Procesos de Acuicultura (S)

dcv

DCV/dcv

C.I (Subpesca) N° 2118/21