



Formulario de resultados de la evaluación directa
de recursos hidrobiológicos bentónicos

Presencia de Recursos

Profundidad

Solicitud N° 217110001	Sector 6	Solicitante SALMONES ANTARTICA S.A.		
Región XI	Comuna AYSÉN	Área o Localidad ESTERO WALKER AL OESTE DE PENINSULTA DE TAITAO SECTOR 2		
Fecha 21-05-2021	Hora Inicio 11:34	Hora Termino 11:47	Embarcación CA	NOCTILUCA 2152
Carta XI-06-SSP	Área (Há) 10			

Coordenadas UTM

Vértice	Latitud	Longitud
A	548393,94 ¹⁹	4911728,48 ⁶¹
B	548608,08 ¹	4911551,80 ⁷³
C	548378,98 ⁸	4911274,27 ¹⁵
D	548164,84 ⁷⁶	4911450,95 ⁰⁷

Coordenadas geograficas Datum WGS - 84

Vértice	Latitud	Longitud
A	45° 56' 46,71"	74° 22' 32,23"
B	45° 56' 52,38"	74° 22' 22,22"
C	45° 57' 01,43"	74° 22' 32,76"
D	45° 56' 55,76"	74° 22' 42,77"

Observaciones (Anotar situaciones u Observaciones que expliquen o refuercen la inspección realizada)

• NO SE REALIZA BUCEO YA QUE LA PROFUNDIDADES DE LA SOLICITUD SOBREPASAN LOS 30 METROS.

Superficie Muestreable aprox: %

Hora de la Medición	Ajuste de Marea (mt)	Prof. Máxima		Prof. Mínima	
		(Observada;	Ajustada)	(Observada;	Ajustada)
11:34	-0,6	121,3	120,7	40,8	40,2




Posición geográfica de los extremos de las Unidades de Muestreo (boyerines)

	Inicio		Termino	
	Latitud	Longitud	Latitud	Longitud
Transecta N°1	<input type="text"/>	<input type="text"/>	<input type="text"/>	<input type="text"/>
Transecta N°2	<input type="text"/>	<input type="text"/>	<input type="text"/>	<input type="text"/>
Transecta N°3	<input type="text"/>	<input type="text"/>	<input type="text"/>	<input type="text"/>
Transecta N°4	<input type="text"/>	<input type="text"/>	<input type="text"/>	<input type="text"/>

Nota: Debe incorporar adjunto de archivo digital de la posición de la solicitud de concesión de acuicultura con su batimetría e incorporar la posición de las unidades de muestreo.

Número Solicitud: 217110001 SECTOR 6



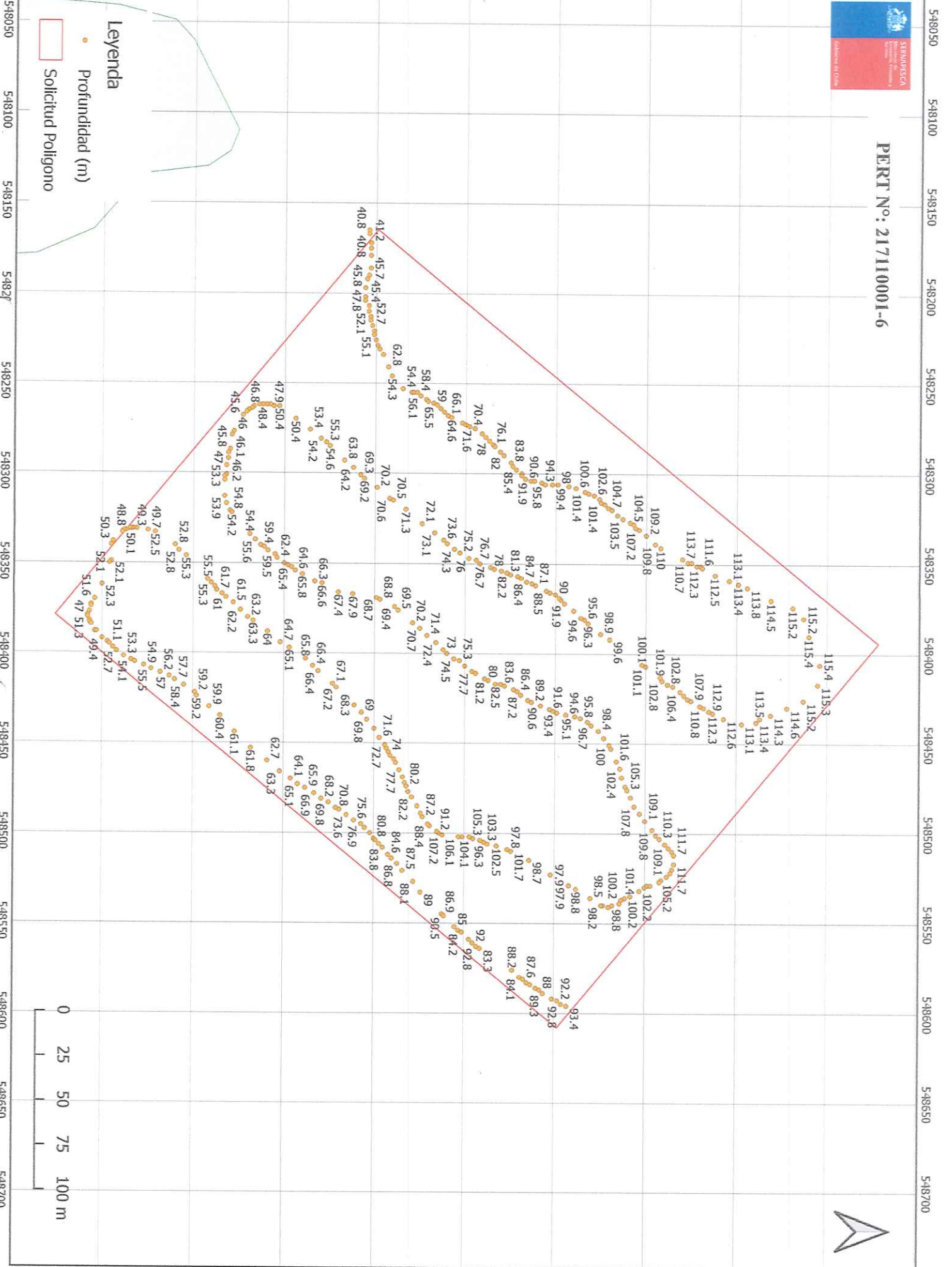
Nombre Inspector	NICOLAS EDUARDO LEIVA MC KENDRICK	Nombre Capitán /Buzo	RENE CONTRERAS
Firma Inspector		Firma Capitán	
Nombre Inspector	MARIA ELENA OYARZUN ALMENDRA		
Firma Inspector			

Número Solicitud: 217110001 SECTOR 6



PERT N°: 217110001-6

4911300 4911350 4911400 4911450 4911500 4911550 4911600 4911650 4911700 4911750





Subsecretaría
de Pesca y
Acuicultura

Gobierno de Chile

División de Acuicultura

**N° SOLICITUD DE RELOCALIZACION DE
CONCESIÓN DE ACUICULTURA
217110001 SECTOR 6
Informe UAGPA N° 7
Fecha: 19/07/20**

Análisis de presencia de Banco Natural

profundidad de análisis	especie indicada en informe	Especie o grupo a evaluar	m ² Promedio	frecuencia de ocurrencia UM Con Rec/UM totales	% area muestreable	IPBAN	IPBANMax	Evaluación
hasta 30 metros								No se buceó

Observaciones: Observaciones: Profundidades del sector sobre 30 metros.

Jefe Unidad Análisis y Gestión de Procesos de Acuicultura (S)

PAULO PINOCHET ASSIS

dcv

DCV/dcv

C.1. (Subpesca) N° 2118/21