



Formulario de resultados de la evaluación directa de recursos hidrobiológicos bentónicos

Presencia de Recursos

Profundidad

Solicitud N° 217110001		Sector 4		Solicitante SALMONES ANTÁRTICA S.A.	
Región XI		Comuna AYSÉN		Área o Localidad CANAL COSTA, AL SUR DE BAHÍA NAUTO, ISLA TRAIGUÉN, SECTOR 2	
Fecha 29-05-2021	Hora Inicio 14:05	Hora Termino 14:32		Embarcación CA	NOCTILUCA 2152
Carta 8650			Área (Há) 10		

Coordenadas UTM

Vértice	Latitud	Longitud
A	610059,58	4935228,10
B	610256,34	4935192,21
C	610166,55	4934700,17
D	609969,81	4934736,06

Coordenadas geograficas Datum WGS - 84

Vértice	Latitud	Longitud
A	45° 43' 39,89" //	73° 35' 07,99" //
B	45° 43' 40,94" //	73° 34' 58,86" //
C	45° 43' 56,93" //	73° 35' 02,61" //
D	45° 43' 55,88" //	73° 35' 11,74" //

JG

Observaciones (Anotar situaciones u Observaciones que expliquen o refuercen la inspección realizada)

• NO SE REALIZA BUCEO YA QUE LA PROFUNDIDADES DE LA SOLICITUD SOBREPASAN LOS 30 METROS.




Superficie Muestreable aprox: %

Hora de la Medición	Ajuste de Marea (mt)	Prof. Máxima		Prof. Mínima	
		(Observada;	Ajustada)	(Observada;	Ajustada)
14:05	-2,1	76,7	74,6	35,7	33,6

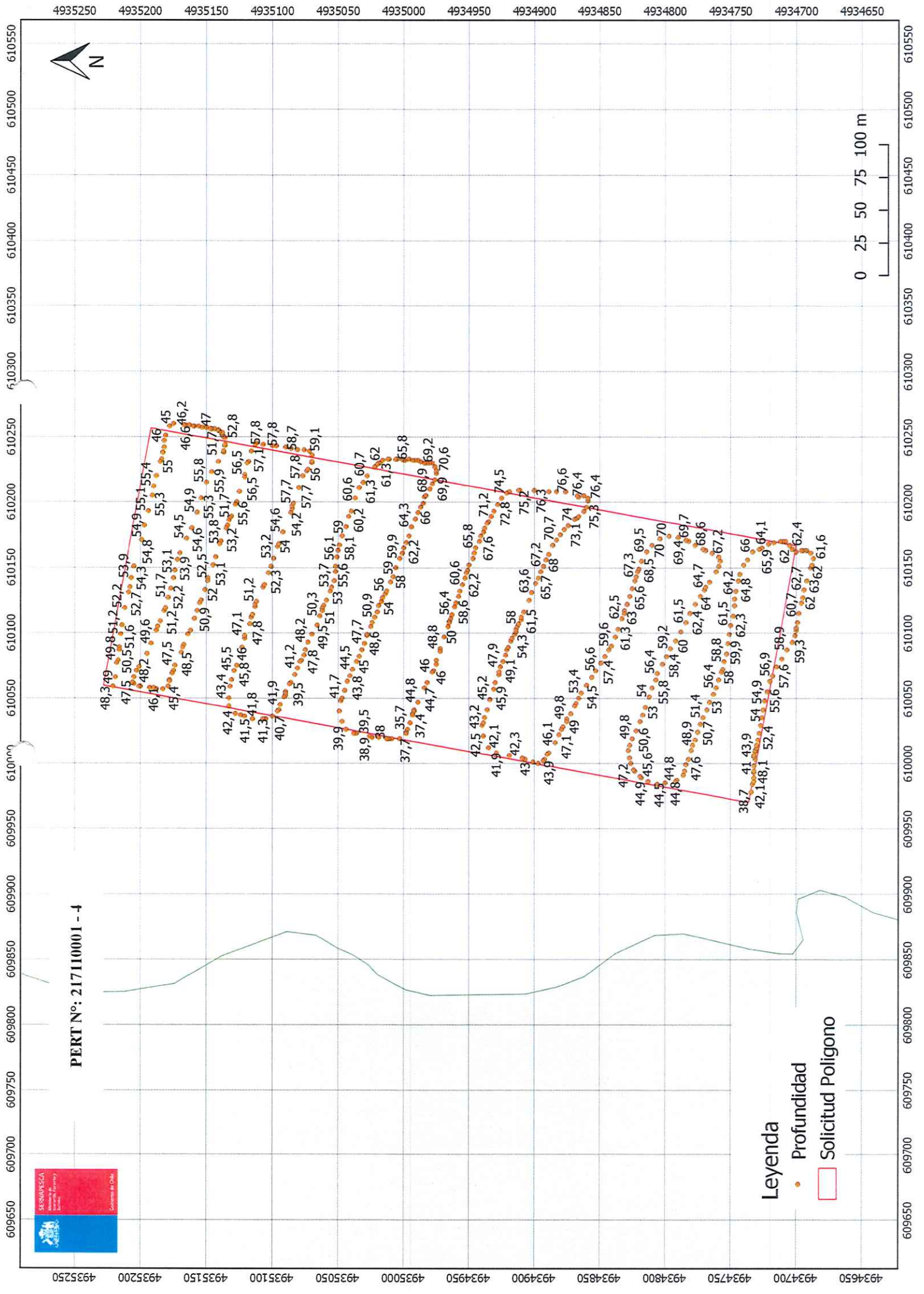
Posición geográfica de los extremos de las Unidades de Muestreo (boyerines)							
Inicio				Termino			
Latitud		Longitud		Latitud		Longitud	
Transecta N°1	<input type="text"/>	<input type="text"/>	<input type="text"/>	<input type="text"/>	<input type="text"/>	<input type="text"/>	<input type="text"/>
Transecta N°2	<input type="text"/>	<input type="text"/>	<input type="text"/>	<input type="text"/>	<input type="text"/>	<input type="text"/>	<input type="text"/>
Transecta N°3	<input type="text"/>	<input type="text"/>	<input type="text"/>	<input type="text"/>	<input type="text"/>	<input type="text"/>	<input type="text"/>
Transecta N°4	<input type="text"/>	<input type="text"/>	<input type="text"/>	<input type="text"/>	<input type="text"/>	<input type="text"/>	<input type="text"/>

Nota: Debe incorporar adjunto de archivo digital de la posición de la solicitud de concesión de acuicultura con su batimetría e incorporar la posición de las unidades de muestreo.



Nombre Inspector ESTEFANY ARANCIBIA VILLARROEL	Nombre Capitán /Buzo RENE CONTRERAS
Firma Inspector 	Firma Capitán 
Nombre Inspector ESTEBAN SOTO CHIGUAY	
Firma Inspector 	

Número Solicitud: 217110001-4



PERT N°: 217110001 - 4



- Leyenda**
- Profundidad
 - Solicitud Polígono



4935250 4935200 4935150 4935100 4935050 4935000 4934950 4934900 4934850 4934800 4934750 4934700 4934650

610550 610500 610450 610400 610350 610300 610250 610200 610150 610100 610050 610000 609950 609900 609850 609800 609750 609700 609650

4934650 4934700 4934750 4934800 4934850 4934900 4934950 4935000 4935050 4935100 4935150 4935200 4935250



Subsecretaría
de Pesca y
Acuicultura

Gobierno de Chile

División de Acuicultura

**N° SOLICITUD DE RELOCALIZACION DE
CONCESIÓN DE ACUICULTURA
217110001 SECTOR 4
Informe UAGPA N° 18
Fecha: 19/07/20**

Análisis de presencia de Banco Natural

profundidad de análisis	especie indicada en informe	Especie o grupo a evaluar	m ² Promedio	frecuencia de ocurrencia UM Con Rec/UM totales	% area muestreable	IPBAN	IPBANMax	Evaluación
hasta 30 metros								No se buceó

Observaciones: Observaciones: Profundidades del sector sobre 30 metros.

Jefe Unidad Análisis y Gestión de Procesos de Acuicultura (S)

PAULO PINOCHET ASSIS

DCV
DCV/dcv
C.I. (Subpesca) N° 2118/21