



Formulario de resultados de la evaluación directa de recursos hidrobiológicos bentónicos

Presencia de Recursos

Profundidad

Solicitud N° 212110062		Sector -		Solicitante AGUAS CLARAS S.A.	
Región XI		Comuna AYSÉN		Área o Localidad ESTERO ELEFANTES, COSTA ESTE AL SUR DE PUNTA KULCEWSK	
Fecha 17-06-2021	Hora Inicio 16:24:00	Hora Termino 16:44:00		Embarcación CA	NOCTILUCA 2152
Carta 8660		Área (Há)		12,5	

Coordenadas UTM

Vértice	Latitud	Longitud
A	605951,906 ✓	4891836,96 ✓
B	606201,468 ✓	4891822,40 ✓
C	606172,312 ✓	4891323,23 ✓
D	605922,728 ✓	4891337,82 ✓

Coordenadas geograficas Datum WGS - 84

Vértice	Latitud	Longitud
A	46° 07' 07,744" ✓	73° 37' 43,466" ✓
B	46° 07' 08,076" ✓	73° 37' 31,830" ✓
C	46° 07' 24,261" ✓	73° 37' 32,786" ✓
D	46° 07' 23,928" ✓	73° 37' 44,424" ✓

Observaciones (Anotar situaciones u Observaciones que expliquen o refuercen la inspección realizada)

• NO SE REALIZA BUCEO YA QUE LA PROFUNDIDADES DE LA SOLICITUD SOBREPASAN LOS 30 METROS.

Superficie Muestreable aprox: %




Hora de la Medición	Ajuste de Marea (mt)	Prof. Máxima		Prof. Mínima	
16:24	-1,57	(Observada; 66,5	Ajustada) 64,93	(Observada; 62	Ajustada) 60,43

Posición geográfica de los extremos de las Unidades de Muestreo (boyerines)

	Inicio		Termino	
	Latitud	Longitud	Latitud	Longitud
Transecta N°1	<input type="text"/>	<input type="text"/>	<input type="text"/>	<input type="text"/>
Transecta N°2	<input type="text"/>	<input type="text"/>	<input type="text"/>	<input type="text"/>
Transecta N°3	<input type="text"/>	<input type="text"/>	<input type="text"/>	<input type="text"/>
Transecta N°4	<input type="text"/>	<input type="text"/>	<input type="text"/>	<input type="text"/>

Nota: Debe incorporar adjunto de archivo digital de la posición de la solicitud de concesión de acuicultura con su batimetría e incorporar la posición de las unidades de muestreo.



Nombre Inspector NICOLAS LEIVA	Nombre Capitán /Buzo RENE CONTRERAS
Firma Inspector 	Firma Capitán 
Nombre Inspector MARÍA ELENA OYARZÚN	
Firma Inspector 	


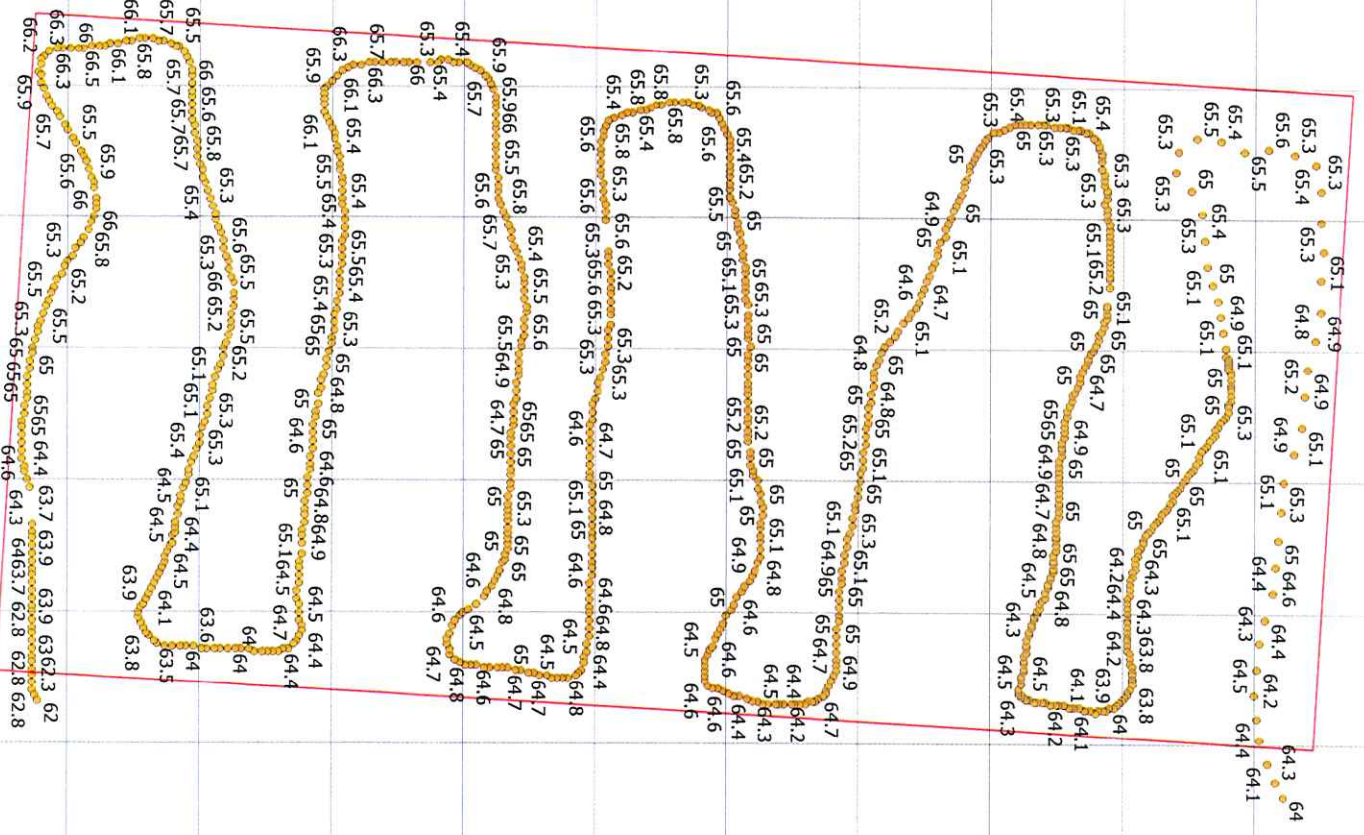
4891300 4891350 4891400 4891450 4891500 4891550 4891600 4891650 4891700 4891750 4891800 4891850

605700 605750 605800 605850 605900 605950 606000 606050 606100 606150 606200 606250 606300 606350 606



PERT N°: 212110062

- Leyenda**
- Profundidad (m)
 - Solicitud Poligono



**N° SOLICITUD DE RELOCALIZACION DE
CONCESIÓN DE ACUICULTURA**
212110062
Informe UAGPA N° 32
Fecha: 31/08/21

Análisis de presencia de Banco Natural

Profundidad de análisis	especie indicada en informe	Especie o grupo a evaluar	m ² Promedio	frecuencia de ocurrencia UM Con Rec/UM totales	% area muestreable	IPBAN	IPBANMax	Evaluación
30 metros								No se buceó

Observaciones: Profundidades del sector sobre 30 metros.



EDUARDO ANDERSON GERMAIN
Jefe Unidad Análisis y Gestión de Procesos de Acuicultura