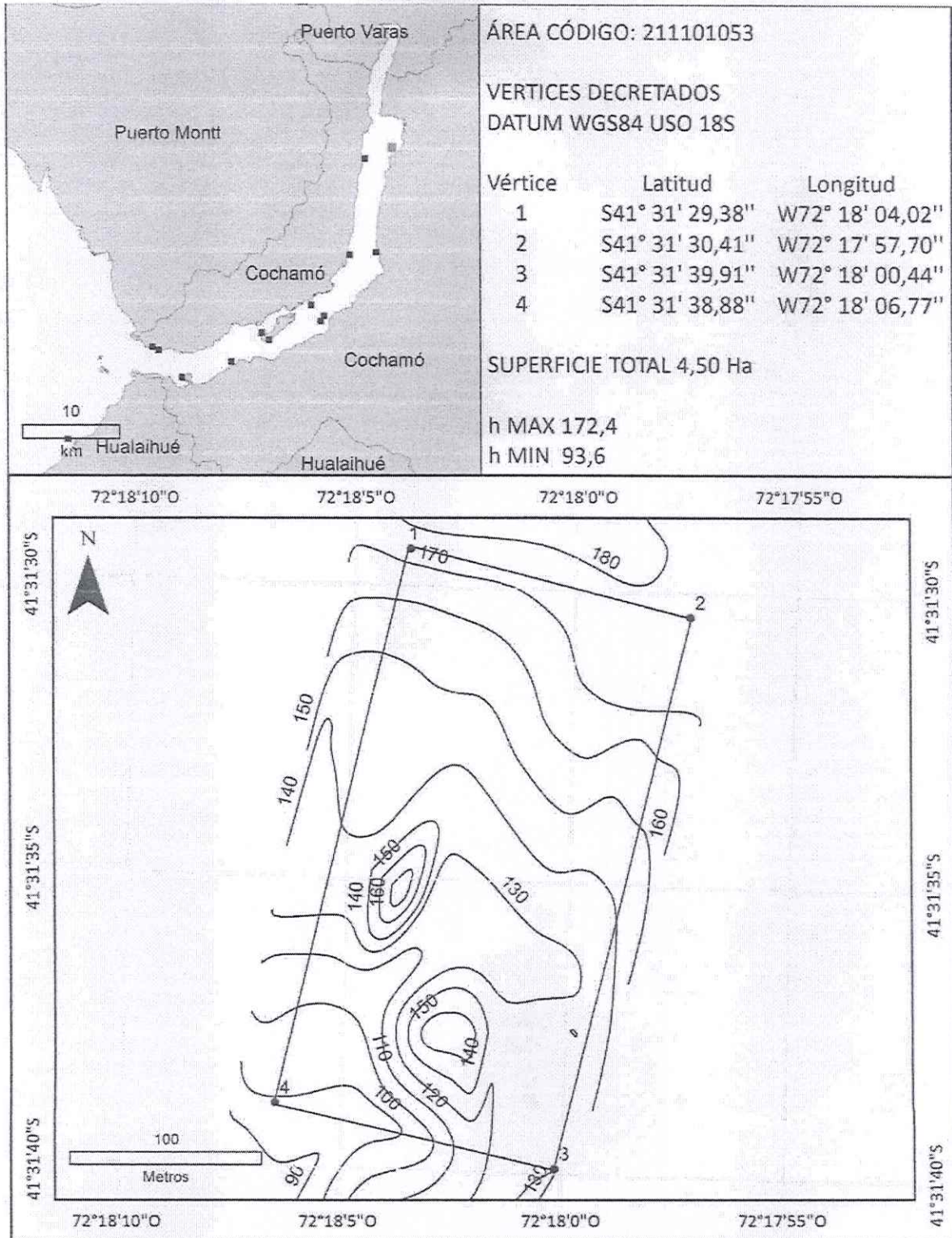




1.12 Área código 211101053, S Punta Serapio Estuario Cochamó.

Solicitud N° 211101053		Solicitante Cooperativa Union y Esfuerzo					
Región de Los Lagos		Comuna Cochamó		Área o Localidad S Punta Serapio Estuario Cochamó			
Fecha 12/03/2015	Hora Inicio	18:20	Embarcación	Don Rubén			
	Hora Término	18:27	CB				
Vértice	DATUM WGS84			Carta SHOA	DPC 309		
	Latitud	Longitud					
	1	S41° 31' 29,38" ✓	W72° 18' 04,02" ✓				
	2	S41° 31' 30,41" ✓	W72° 17' 57,70" ✓				
3	S41° 31' 39,91" ✓	W72° 18' 00,44" ✓			Área (Há)		
4	S41° 31' 38,88" ✓	W72° 18' 06,77" ✓				4,50	
Observaciones (Anotar situaciones u observaciones que expliquen o refuercen la inspección realizada)							
Superficie muestreable aprox: <u>(0) 0,0</u> (%) Há							
Hora de la Medición 18:23	Ajuste de Marea (m) -4,5	Prof. Máxima (Observada; Ajustada) 172,4; 167,9 (m)		Prof. Mínima (Observada; Ajustada) 93,6; 89,1 (m)			
Posición geográfica de los extremos de las Unidades de Muestreo (boyerines)							
	Latitud	Longitud	Latitud	Longitud			
Transecta N°1	_____	_____	_____	_____			
Transecta N°2	_____	_____	_____	_____			
Transecta N°3	_____	_____	_____	_____			
Transecta N°4	_____	_____	_____	_____			
Transecta N°5	_____	_____	_____	_____			
Transecta N°6	_____	_____	_____	_____			




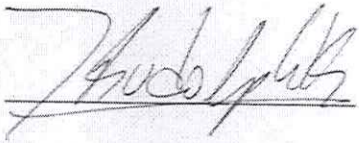


SP Consultores Ltda.

www.sp-consultores.cl

INNOVACIÓN - TECNOLOGÍA - EMPRENDIMIENTO - LIDERAZGO

61

Nombre Inspector:	<u>Hans Ossvald Aguilar</u>	Nombre Capitán/Buzo:	<u>Ignacio Rudolph Kuncar</u>
Firma Inspector		Firma Capitán/Buzo	





Subsecretaría
de Pesca y
Acuicultura

Gobierno de Chile

División de Acuicultura

N° SOLICITUD DE CONCESIÓN DE ACUICULTURA

211101053

Informe UAGPA N° 41

Fecha: 01/09/21

Análisis de presencia de Banco Natural

profundidad de análisis	especie indicada en Informe	Especie o grupo a evaluar	m ² Promedio	frecuencia de ocurrencia UM Con Rec/UM totales	% area muestreable	IPBAN	IPBANMax	Evaluación
Hasta 30 metros								No se buceó

Observaciones: Según Informe de Inspección de terreno enviado por Sernapesca, la zona inspeccionada cuenta con profundidades superiores a 30 metros.

EDUARDO ANDERSON GERMAIN

Jefe Unidad Análisis y Gestión de Procesos de Acuicultura

BGG/bgg
C.I. (Subpesca) N° 10417/11; 3168/21.-