



**Formulario de resultados de la evaluación directa  
de recursos hidrobiológicos bentónicos**

Presencia de Recursos

Profundidad

Solicitud N° 210110077		Sector -		Solicitante Salmones Blumar S.A.	
Región XI		Comuna Cisnes		Área o Localidad Canal Goñi, Sector Costa Norte Isla James	
Fecha 13-10-2021	Hora Inicio 16:52	Hora Termino 17:12		Embarcación CA	NOCTILUCA 2152
Carta 801		Área (Há) 9,48			

**Coordenadas UTM**

Vértice	Latitud	Longitud
A	575184,64	5029093,60
B	575519,28	5028913,45
C	575400,64	5028693,26
D	575066,23	5028873,40

**Coordenadas geograficas Datum WGS - 84**

Vértice	Latitud	Longitud
A	44° 53' 15,4	74° 02' 52,53
B	44° 53' 21,11	74° 02' 37,18
C	44° 53' 28,29	74° 02' 42,47
D	44° 53' 22,58	74° 02' 57,81



Observaciones (Anotar situaciones u Observaciones que expliquen o refuercen la inspección realizada)

- NO SE REALIZA BUCEO YA QUE LA PROFUNDIDADES DE LA SOLICITUD SOBREPASAN LOS 30 METROS.

Superficie Muestreable aprox:  %

Hora de la Medición	Ajuste de Marea (mt)	Prof. Máxima		Prof. Mínima	
		(Observada;	Ajustada)	(Observada;	Ajustada)
17:02	0,4	124,6	125	55,7	58,1





Posición geográfica de los extremos de las Unidades de Muestreo (boyerines)

	Inicio		Termino	
	Latitud	Longitud	Latitud	Longitud
Transecta N°1	<input type="text"/>	<input type="text"/>	<input type="text"/>	<input type="text"/>
Transecta N°2	<input type="text"/>	<input type="text"/>	<input type="text"/>	<input type="text"/>
Transecta N°3	<input type="text"/>	<input type="text"/>	<input type="text"/>	<input type="text"/>
Transecta N°4	<input type="text"/>	<input type="text"/>	<input type="text"/>	<input type="text"/>

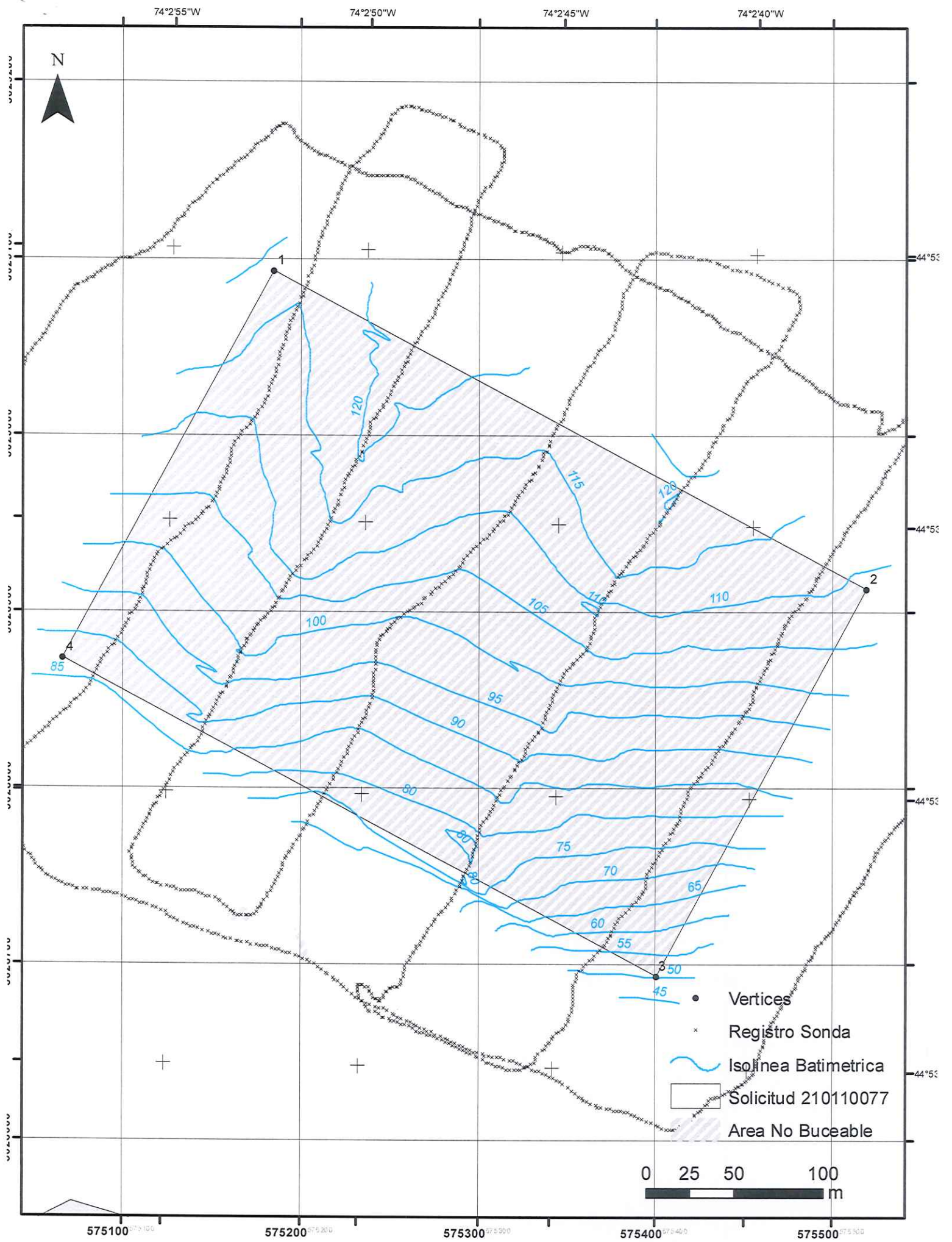
Nota: Debe incorporar adjunto de archivo digital de la posición de la solicitud de concesión de acuicultura con su batimetría e incorporar la posición de las unidades de muestreo.

Número Solicitud: 210110077



Nombre Inspector <b>ESTEBAN SOTO CHIGUAY</b>	Nombre Capitán <b>RENE CONTRERAS</b>
Firma Inspector 	Firma Capitán 
Nombre Inspector <b>MARÍA ELENA OYARZÚN ALMENDRA</b>	Nombre Buzo <b>IGNACIO RUDOLPH</b>
Firma Inspector 	Firma Buzo 

Número Solicitud: 210110077







Subsecretaría  
de Pesca y  
Acuicultura

Gobierno de Chile

División de Acuicultura

**N° SOLICITUD DE RELOCALIZACION DE  
CONCESIÓN DE ACUICULTURA**  
**210110077**  
**Informe UAGPA N° 72**  
**Fecha: 10/12/21**  
**Análisis de presencia de Banco Natural**

profundidad de análisis	especie indicada en informe	Especie o grupo a evaluar	m <sup>2</sup> Promedio	frecuencia de ocurrencia UM Con Rec/UM totales	% area muestreable	IPBAN	IPBANMax	Evaluación
hasta 30 metros								No se buceó

Observaciones: Profundidades del sector sobre 30 metros.

**EDUARDO ANDERSON GERMAIN**

Jefe Unidad Análisis y Gestión de Procesos de Acuicultura

*dcv*

DCV/dcv

C.1 (Subpesca) N° 4604/21.