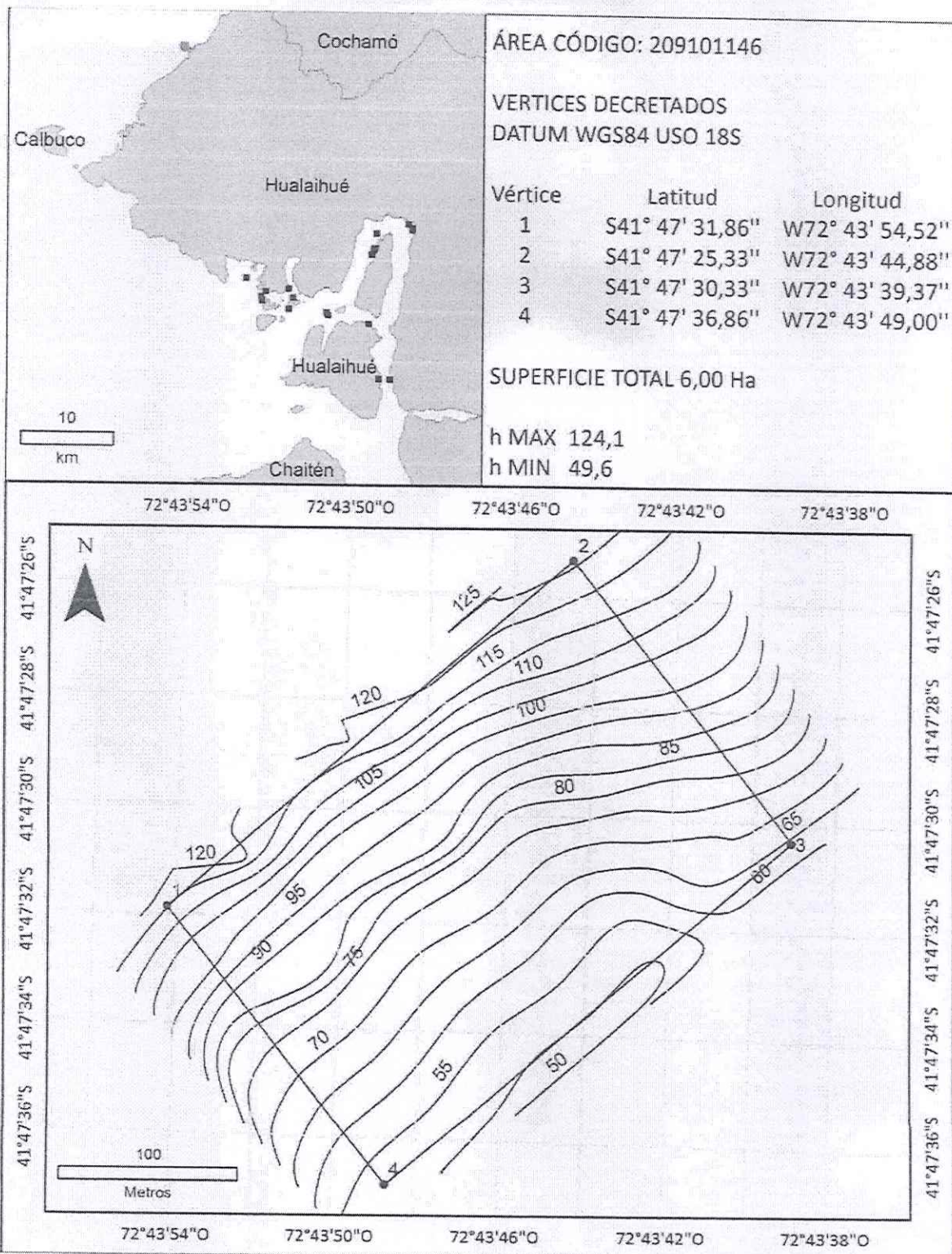







2.19 Área código 209101146, Ensenada Río Contao.

Solicitud N° 209101146		Solicitante Thiele Velasquez, Ricardo Alfredo			
Región de Los Lagos		Comuna Hualaihué		Área o Localidad Ensenada Río Contao	
Fecha 12/03/2015	Hora Inicio	11:35	Embarcación	Don Rubén	
	Hora Término	11:49	CB		
Vértice	DATUM WGS84			Carta SHOA	7320
		Latitud	Longitud		
	1	S41° 47' 31,86" ✓	W72° 43' 54,52" ✓		
	2	S41° 47' 25,33" ✓	W72° 43' 44,88" ✓		
	3	S41° 47' 30,33" ✓	W72° 43' 39,37" ✓		
4	S41° 47' 36,86" ✓	W72° 43' 49,00" ✓	Área (Há)	6,00	
Observaciones (Anotar situaciones u observaciones que expliquen o refuercen la inspección realizada)					
Superficie muestreable aprox: <u>(0) 0,0</u> (%) Há					
Hora de la Medición 11:42	Ajuste de Marea (m) -1,9	Prof. Máxima (Observada; Ajustada) 124,1; 122,2 (m)		Prof. Mínima (Observada; Ajustada) 49,6; 47,7 (m)	
Posición geográfica de los extremos de las Unidades de Muestreo (boyerines)					
	Latitud	Longitud	Latitud	Longitud	
Transecta N°1	_____	_____	_____	_____	
Transecta N°2	_____	_____	_____	_____	
Transecta N°3	_____	_____	_____	_____	
Transecta N°4	_____	_____	_____	_____	
Transecta N°5	_____	_____	_____	_____	
Transecta N°6	_____	_____	_____	_____	





Nombre Inspector:	<u>Hans Ossvald Aguilar</u>	Nombre Capitán/Buzo:	<u>Ignacio Rudolph Kuncar</u>
Firma Inspector		Firma Capitán/Buzo	





Subsecretaría
de Pesca y
Acuicultura

Gobierno de Chile

División de Acuicultura

N° SOLICITUD DE CONCESIÓN DE ACUICULTURA

209101146

Informe UAGPA N° 45

Fecha: 01/09/21

Análisis de presencia de Banco Natural

profundidad de análisis	especie indicada en informe	Especie o grupo a evaluar	m ² Promedio	frecuencia de ocurrencia UMI Con Rec/UM totales	% area muestreable	IPBAN	IPBANMax	Evaluación
Hasta 30 metros								No se buceó

Observaciones: Según Informe de Inspección de terreno enviado por Sernapesca, la zona inspeccionada cuenta con profundidades superiores a 30 metros.

EDUARDO ANDERSON GERMAIN

Jefe Unidad Análisis y Gestión de Procesos de Acuicultura

BGG/bgg

C.I (Subpesca) N° 2045/10; 3168/21.-