




División de Acuicultura

**Informe análisis de presencia de Banco  
Natural N° 286**

Pert	profundidad de análisis	especie indicada en informe	Especie o grupo a evaluar	m <sup>2</sup> um (1)	m <sup>2</sup> um (2)	m <sup>2</sup> um (3)	m <sup>2</sup> um (4)	m <sup>2</sup> um (5)	m <sup>2</sup> um (6)	m <sup>2</sup> Promedio	frecuencia de ocurrencia UM Con Rec/UM totales	% area muestreable	IPBAN	IPBANMax	Evaluación
206103220	hasta 30 m	Jaiba marmola	jaiba	0,01	0	0,02				0,010	1	100	0,67	2,59	No existe Banco Natural

Observaciones:

  
 JSC/JSC  
 C.I. (Subpesca) N° 11449/13

Solicitud N° 06103220		Solicitante Ernesto Olavarría Hernández	
Región Décima – Los Lagos		Comuna Castro	Área o Localidad San José
Fecha 05/07/2013	Hora Inicio 14:00		Embarcación
	Hora Término 15:30		CB
<b>Vértice</b>	<b>Latitud</b>	<b>Longitud</b>	<b>Carta</b>
A	42° 27' 53,70"	73° 40' 15,30"	SHOA N° 7370
B	42° 27' 57,59"	73° 40' 08,30"	
C	42° 28' 07,97"	73° 40' 18,80"	<b>Área (Há)</b>
D	42° 28' 04,08"	73° 40' 25,81"	8,00
<b>Observaciones (anotar situaciones u observaciones que expliquen o refuercen la inspección realizada)</b>  En el área correspondiente a la concesión existían dos líneas de cultivo, probablemente arrastradas por corrientes de la concesión ubicada más al norte, dichas líneas se encontraban vacías (sin semilla y/o adultos).  Superficie muestreable aprox: <u>100</u> (%)			
<b>Hora de la Medición</b>	<b>Ajuste de Marea (mt)</b>	<b>Prof. Máxima (Observada; Ajustada)</b>	<b>Prof. Mínima (Observada; Ajustada)</b>
14:30 hrs		18,1 metros	11,5 metros







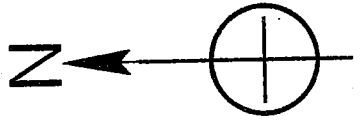
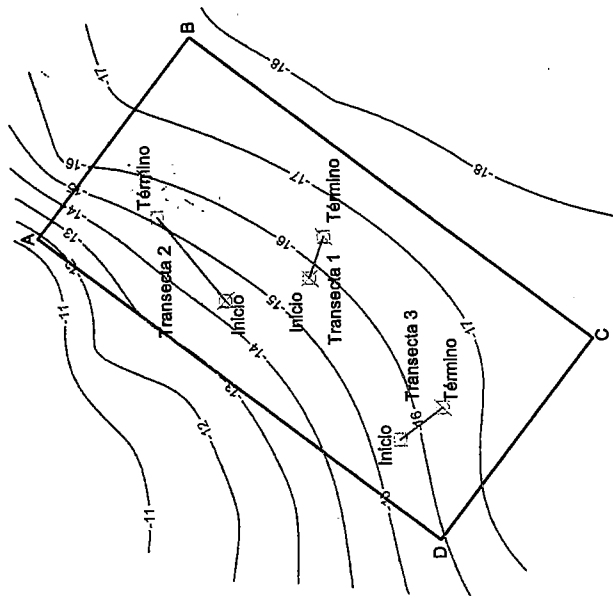








CROQUIS BATIMETRICO SdL 2061032 20



Canal Hudson

**Posición geográfica de los extremos de las Unidades de Muestreo (boyerines)**

	Latitud	Longitud	Latitud	Longitud
Transecta N°1	<u>42° 28' 00,70"</u>	<u>73° 40' 16,68"</u>	<u>42° 28' 01,60"</u>	<u>73° 40' 15,24"</u>
Transecta N°2	<u>42° 27' 58,54"</u>	<u>73° 40' 17,47"</u>	<u>42° 27' 56,77"</u>	<u>73° 40' 14,56"</u>
Transecta N°3	<u>42° 28' 03,04"</u>	<u>73° 40' 22,33"</u>	<u>42° 28' 04,12"</u>	<u>73° 40' 21,22"</u>

**Tipo de Fondo:**

<u>90</u>	%	Fondo Blando (conchuela, grava, arena, limo arcilla)
<u>10</u>	%	Fondo Semiduro (tertel, sedimento compacto)
<u>    </u>	%	Fondo Duro (rocas, bolones)

**Nombre Solicitante:** Ernesto Olavarría Hernández

**Firma Solicitante:** 