



3. Áreas Comuna de Coquimbo

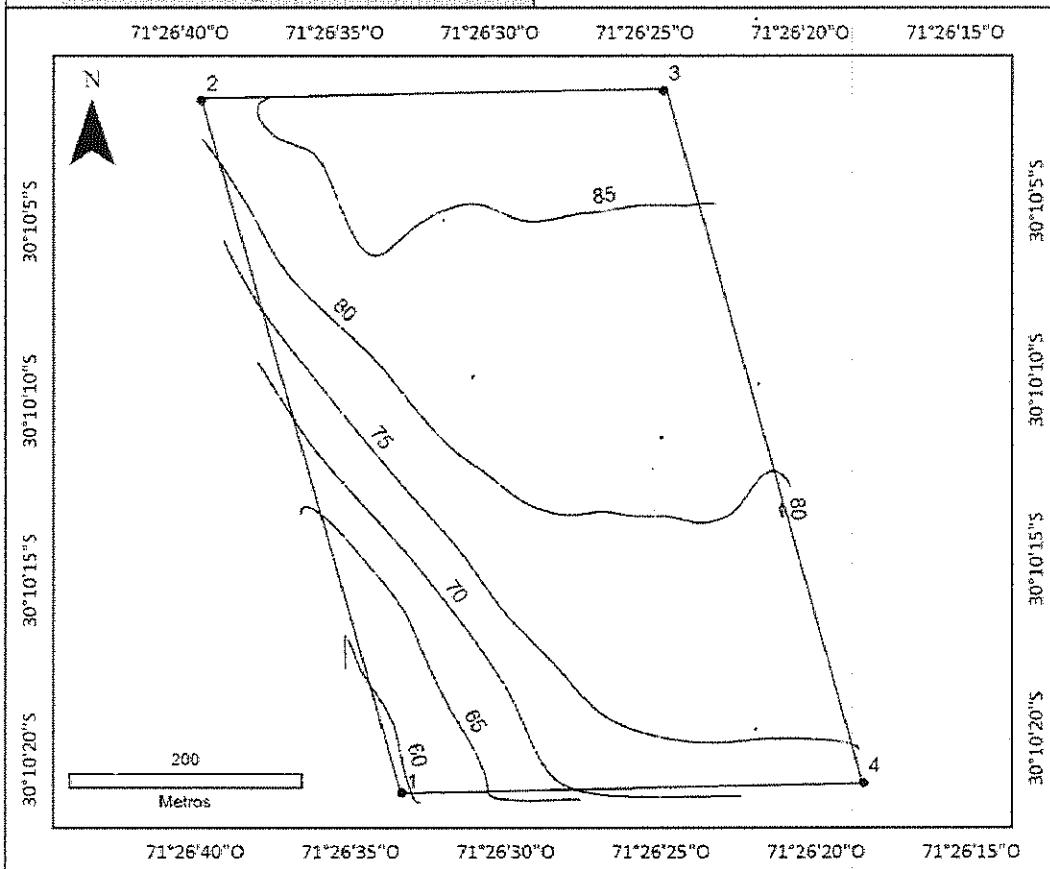
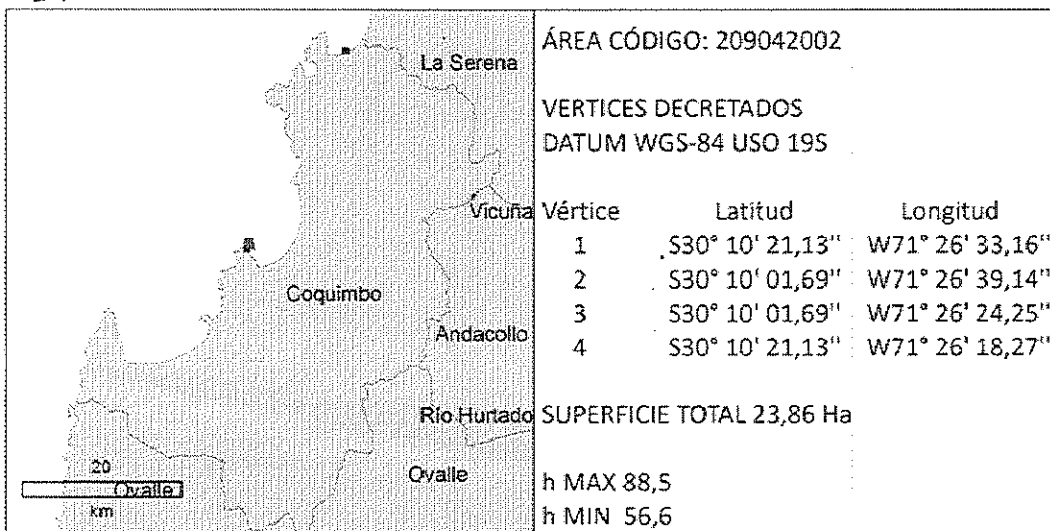
3.1 Área código 209042002, Bahía Guanaqueros.

Solicitud N° 209042002		Solicitante Inversiones Acuicolas Ltda	
Región Coquimbo		Comuna Coquimbo	Área o Localidad Bahía Guanaqueros
Fecha 24/11/2014	Hora Inicio	08:42	Embarcación Brimar
	Hora Término	09:09	CB Val 4707
Vértice	DATUM WGS-84		Carta SHOA SHOA 4112
	Latitud	Longitud	
	1	S30° 10' 21,13"	W71° 26' 33,16"
	2	S30° 10' 01,69"	W71° 26' 39,14"
3	S30° 10' 01,69"	W71° 26' 24,25"	Área (Há) 23,86
4	S30° 10' 21,13"	W71° 26' 18,27"	
	✓ ✓ ✓ ✓	✓ ✓ ✓ ✓	
Observaciones (Anotar situaciones u observaciones que expliquen o refuercen la inspección realizada)			
Superficie muestreable aprox: (0) 0,0 (%) Há			
Hora de la Medición 08:55	Ajuste de Marea (m) -0,1	Prof. Máxima (Observada; Ajustada) 88,4; 88,5 (m)	Prof. Mínima (Observada; Ajustada) 56,5; 56,6 (m)
Posición geográfica de los extremos de las Unidades de Muestreo (boyerines)			
	Latitud	Longitud	Latitud
Transecta N°1	_____	_____	_____
Transecta N°2	_____	_____	_____
Transecta N°3	_____	_____	_____
Transecta N°4	_____	_____	_____
Transecta N°5	_____	_____	_____
Transecta N°6	_____	_____	_____




O-DIVERS CHILE Ltda.

Buceo Científico y Comercial - Consultora en Recursos Naturales
www.odivers.cl





Nombre Inspector:	José Luis Sánchez Briceño	Nombre Capitán/Buzo:	Eduardo Palma Paredes
Firma Inspector		Firma Capitán/Buzo	

Informe UAGPA N° 10
Fecha: 14-08-2020

Análisis de presencia de Banco Natural

Pert	Profundidad de análisis	Especie indicada en informe	Especie o grupo a evaluar	Densidad m ² (1)	Densidad m ² (2)	Densidad m ² Promedio	Frecuencia de ocurrencia	% Area muestreable	IPBAN	IPBANMax	Evaluación
209042002	Desde 56.5 a 88.5 metros	-	-	0	0	0	0	0	-	-	No se buceó

Nota: Según Informe de Inspección de terreno enviado por Sernapesca, la zona inspeccionada cuenta con profundidades superiores a 30 metros.



EUGENIO ZAMORANO VILLALOBOS
Jefe División de Acuicultura