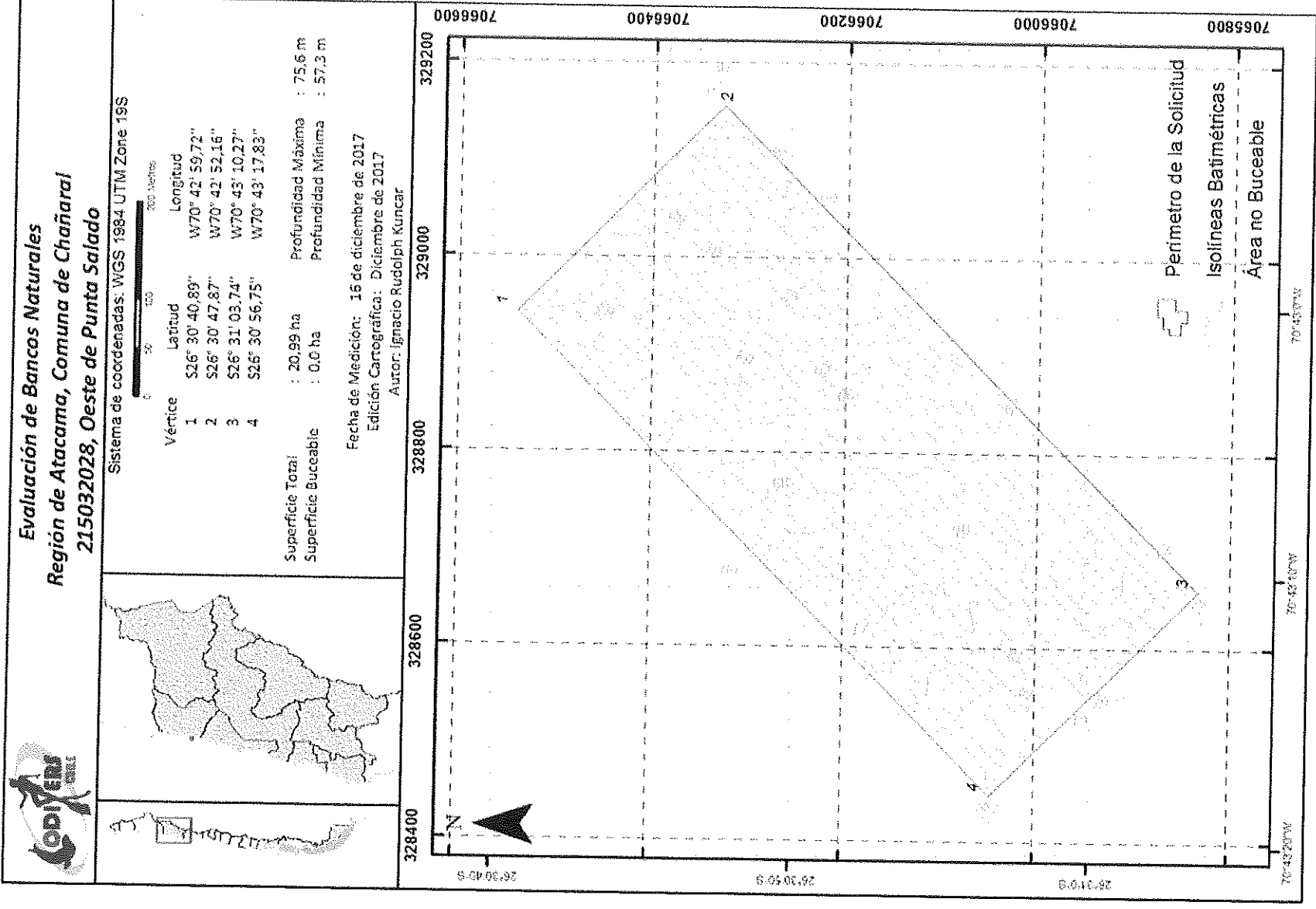




2.11. ÁREA CÓDIGO 215032028, OESTE DE PUNTA SALADO.

<b>Solicitud N°</b> 215032028		<b>Solicitante</b> Ibañez Salgado, Luis	
<b>Región</b> de Atacama		<b>Comuna</b> Chañaral	
		<b>Área o Localidad</b> Oeste de Punta Salado	
<b>Fecha</b> 16/12/2017	<b>Hora Inicio</b> 10:19	<b>Embarcación</b> Filibustero	
	<b>Hora Término</b> 10:47	<b>CB</b> TON 456	
<b>DATUM WGS-84</b>			
<b>Vértice</b>	<b>Latitud</b>	<b>Longitud</b>	<b>Carta</b>
1	S26° 30' 40,89"	W70° 42' 59,72"	PLANO-III-03-SSP
2	S26° 30' 47,87"	W70° 42' 52,16"	
3	S26° 31' 03,74"	W70° 43' 10,27"	
4	S26° 30' 56,75"	W70° 43' 17,83"	
<b>Área</b> 20,99 <b>(Ha)</b>			
<b>Observaciones (Anotar situaciones u observaciones que expliquen o refuercen la inspección realizada)</b>			
<b>Superficie muestreable aprox:</b> (0) 0,0 ( ) (%) Ha			
<b>Hora de la Medición</b> 10:33	<b>Ajuste de Marea (m)</b> 0,2	<b>Prof. Máxima (Observada; Ajustada)</b> 75,8; 75,6 (m)	<b>Prof. Mínima (Observada; Ajustada)</b> 57,5; 57,3 (m)
<b>Posición geográfica de los extremos de las Unidades de Muestreo (boyerines)</b>			
Transecta N°1	Latitud	Longitud	Longitud
Transecta N°2			
Transecta N°3			
Transecta N°4			
Transecta N°5			
Transecta N°6			





Nombre Inspector:	<u>Eugenia Perry Campos</u>	Nombre Capitán/Buzo:	<u>Ignacio Rudolph Kuncar</u>
Firma Inspector	<u></u>	Firma Capitán/Buzo	<u></u>



División de Acuicultura

**Informe UAGPA N° 61**  
**Fecha: 18 de junio de 2018**  
**Análisis de presencia de Banco Natural**

Pert	profundidad de análisis	especie indicada en informe	Especie o grupo a evaluar	m <sup>2</sup> um (1)	m <sup>2</sup> um (2)	m <sup>2</sup> um (3)	m <sup>2</sup> um (4)	m <sup>2</sup> um (5)	m <sup>2</sup> um (6)	m <sup>2</sup> Promedio	frecuencia de ocurrencia UM Con Rec/UM totales	% area muestreable	IPBAN	IPBANMax	Evaluación
215032028	hasta 30 m	-	-	-	-	-	-	-	-	-	-	0	-	-	<b>No se buceó</b>

Obs: Se constata según Informe de Inspección de Terreno enviado por Sernapesca, que la zona inspeccionada cuenta con profundidades entre 57,3 y 75,6 metros de profundidad y una superficie muestreable de 0%.

**EDUARDO ANDERSON GERMAIN**  
 Jefe Unidad Análisis y Gestión de Procesos de Acuicultura

AVR/avr  
 C.I. (Subpesca) N° 1026/18, 14422/15.