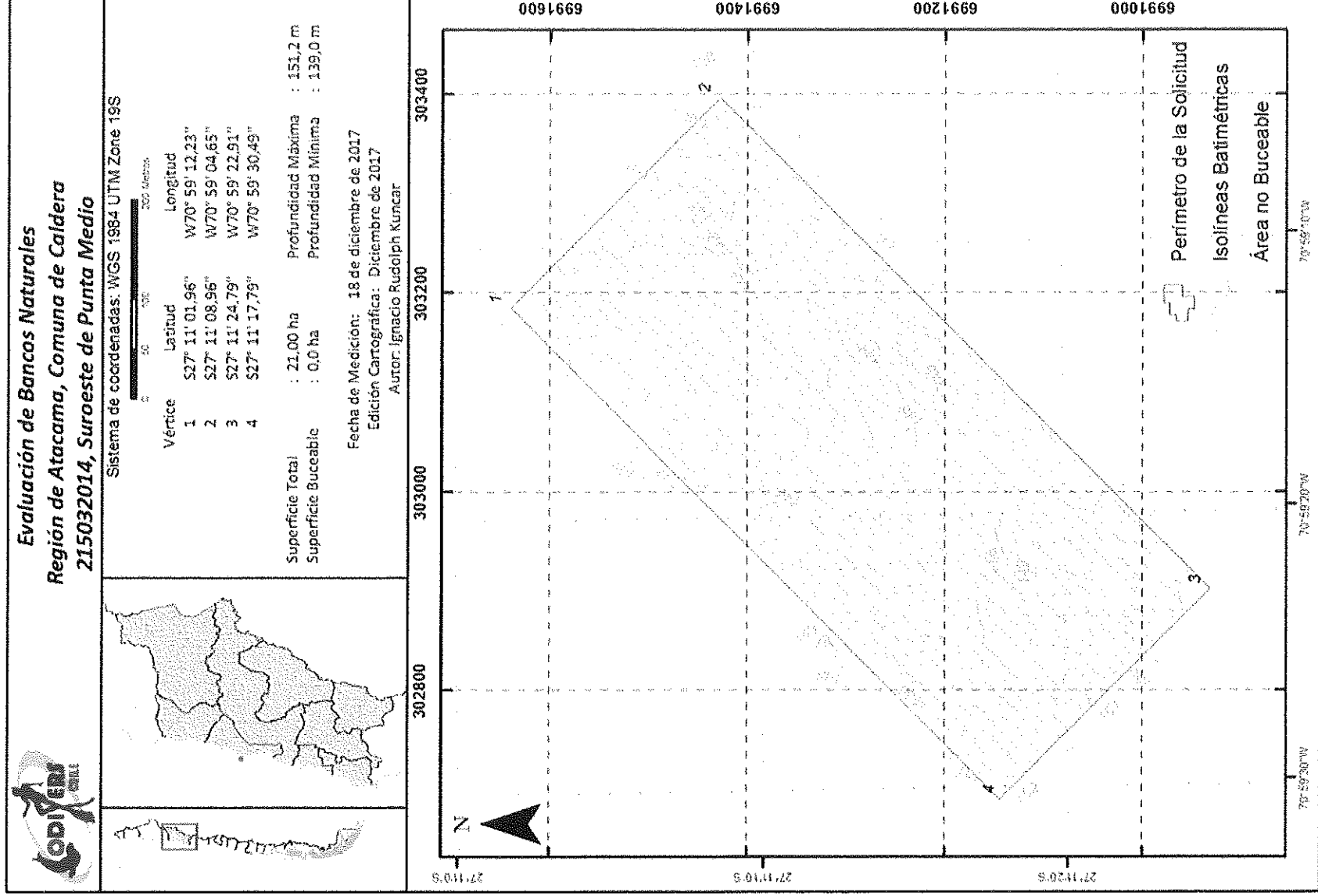


1.2. ÁREA CÓDIGO 215032014, SUROESTE DE PUNTA MEDIO.

<b>Solicitud N°</b> 215032014	<b>Solicitante</b> Ibañez Salgado, Luis		
<b>Región de Atacama</b>	<b>Comuna</b> Caldera	<b>Área o Localidad</b> Suroeste de Punta Medio	
<b>Fecha</b> 18/12/2017	<b>Hora Inicio</b> 11:05	<b>Embarcación</b> El Guallo	
	<b>Hora Término</b> 11:33	<b>CB</b> CAL 1388	
<b>Vértice</b>	<b>DATUM WGS-84</b>		<b>Carta</b>
1	<b>Latitud</b> S27° 11' 01,96"	<b>Longitud</b> W70° 59' 12,23"	PLANO-III-06-SSP
2	S27° 11' 08,96"	W70° 59' 04,65"	
3	S27° 11' 24,79"	W70° 59' 22,91"	
4	S27° 11' 17,79"	W70° 59' 30,49"	
			<b>Área (Ha)</b> 21,00
<b>Observaciones (Anotar situaciones u observaciones que expliquen o refuercen la inspección realizada)</b>			
Superficie muestreable aprox: <u>(0) 0,0</u> (%) Ha			
<b>Hora de la Medición</b> 11:19	<b>Ajuste de Marea (m)</b> 0,2	<b>Prof. Máxima (Observada; Ajustada)</b> 151,4; 151,2 (m)	<b>Prof. Mínima (Observada; Ajustada)</b> 139,2; 139,0 (m)
<b>Posición geográfica de los extremos de las Unidades de Muestreo (boyerines)</b>			
Transecta N°1	Latitud	Longitud	Longitud
Transecta N°2			
Transecta N°3			
Transecta N°4			
Transecta N°5			
Transecta N°6			





Nombre Inspector:

Alexis Gorigoitia Orrego


Nombre Capitán/Buzo:


Ignacio Rudolph Kuncar

Firma Inspector

\_\_\_\_\_

Firma Capitán/Buzo





División de Acuicultura

Informe UAGPA N° 52  
Fecha: 18 de junio de 2018  
Análisis de presencia de Banco Natural

Pert	profundidad de análisis	especie indicada en informe	Especie o grupo a evaluar	m <sup>2</sup> um (1)	m <sup>2</sup> um (2)	m <sup>2</sup> um (3)	m <sup>2</sup> um (4)	m <sup>2</sup> um (5)	m <sup>2</sup> um (6)	m <sup>2</sup> Promedio	frecuencia de ocurrencia UM Con Rec/UM totales	% area muestreable	IPBAN	IPBANMax	Evaluación
215032014	hasta 30 m	-	-	-	-	-	-	-	-	-	-	0	-	-	No se buceó

Obs: Se constata según Informe de Inspección de Terreno enviado por Sernapesca, que la zona inspeccionada cuenta con profundidades entre 139,0 y 151,2 metros de profundidad y una superficie muestreable de 0%.

**EDUARDO ANDERSON GERMAIN**  
Jefe Unidad Análisis y Gestión de Procesos de Acuicultura

AVR/avr

C.I. (Subpesca) N° 1026/18, 14420/15.