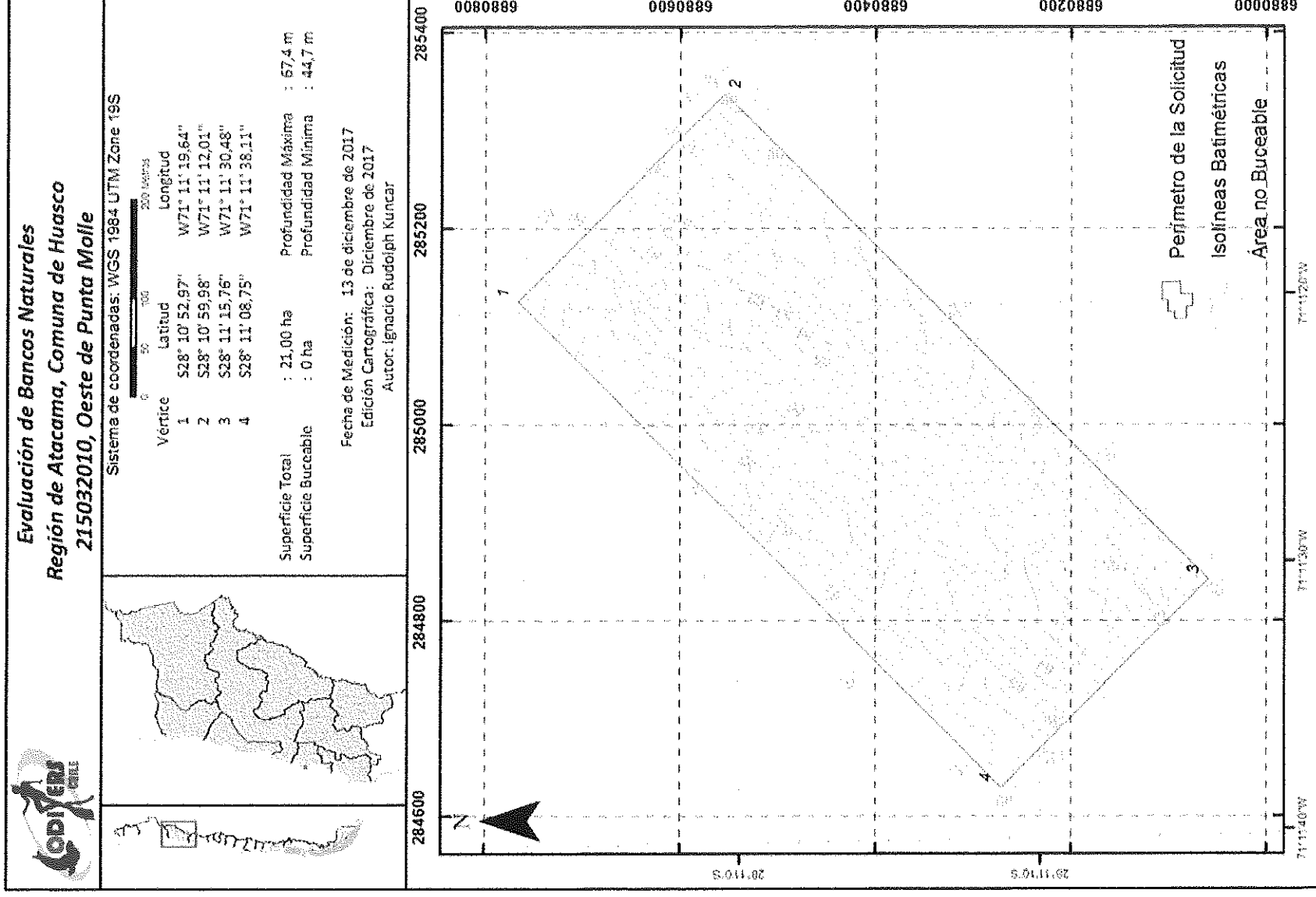




4.12. ÁREA CÓDIGO 215032010, OESTE DE PUNTA MOLLE.

Solicitud N° 215032010		Solicitante Ibañez Salgado, Luis	
Región de Atacama		Comuna Huasco	
Fecha 13/12/2017		Hora Inicio 12:11	Embarcación Patito
		Hora Término 12:32	CB HCO 547
DATUM WGS-84			
Vértice	Latitud	Longitud	
1	S28° 10' 52,97"	W71° 11' 19,64"	
2	S28° 10' 59,98"	W71° 11' 12,01"	
3	S28° 11' 15,76"	W71° 11' 30,48"	
4	S28° 11' 08,75"	W71° 11' 38,11"	
		Carta	PLANO-III-11-SSP
		Área (ha)	21,00
Observaciones (Anotar situaciones u observaciones que expliquen o refuercen la inspección realizada)			
Superficie muestreable aprox: <u>0.0</u> <u>0.0</u> (%) ha			
Hora de la Medición 12:21	Ajuste de Marea (m) -0,4	Prof. Máxima (Observada; Ajustada) 67,0; 67,4 (m)	Prof. Mínima (Observada; Ajustada) 44,3; 44,7 (m)
Posición geográfica de los extremos de las Unidades de Muestreo (boyerines)			
Transecta N°1	Latitud	Longitud	Longitud
Transecta N°2			
Transecta N°3			
Transecta N°4			
Transecta N°5			
Transecta N°6			





Nombre Inspector:	<u>Raul Cortés Dubo</u>	Nombre Capitán/Buzo:	Ignacio Rudolph Kuncar
Firma Inspector	_____	Firma Capitán/Buzo	



División de Acuicultura

Informe UAGPA N° 48
Fecha: 18 de junio de 2018

Análisis de presencia de Banco Natural

Pert	profundidad de análisis	especie indicada en informe	Especie o grupo a evaluar	m ² um (1)	m ² um (2)	m ² um (3)	m ² um (4)	m ² um (5)	m ² um (6)	m ² Promedio	frecuencia de ocurrencia UM Con Rec/UM totales	% area muestreable	IPBAN	IPBANMax	Evaluación
215032010	hasta 30 m	-	-	-	-	-	-	-	-	-	-	0	-	-	No se buceó

Obs: Se constata según Informe de Inspección de Terreno enviado por Sernapesca, que la zona inspeccionada cuenta con profundidades entre 44,7 y 67,4 metros de profundidad y una superficie muestreable de 0%.

EDUARDO ANDERSON GERMAIN
Jefe Unidad Análisis y Gestión de Procesos de Acuicultura

AVR/avr

C.I. (Subpesca) N° 1026/18, 14394/15.