

**División de Acuicultura**

**Informe UAGPA N° 24  
Fecha: 25 de mayo de 2016**

**Análisis de presencia de Banco Natural**

Pert	profundidad de análisis	especie indicada en informe	Especie o grupo a evaluar	m <sup>2</sup> um (1)	m <sup>2</sup> um (2)	m <sup>2</sup> Promedio	frecuencia de ocurrencia UM Con Rec/UM totales	% area muestreable	IPBAN	IPBANMax	Evaluación
214151001	hasta 30 m					0,0	0,0	0	0,0	0,0	<b>No se buceó</b>

Obs: Se constata según Informe de Inspección de Terreno enviado por Sernapesca, que la zona inspeccionada supera los 30 metros de profundidad.

**EDUARDO ANDERSON GERMAIN**  
Jefe Unidad Análisis y Gestión de Procesos de Acuicultura

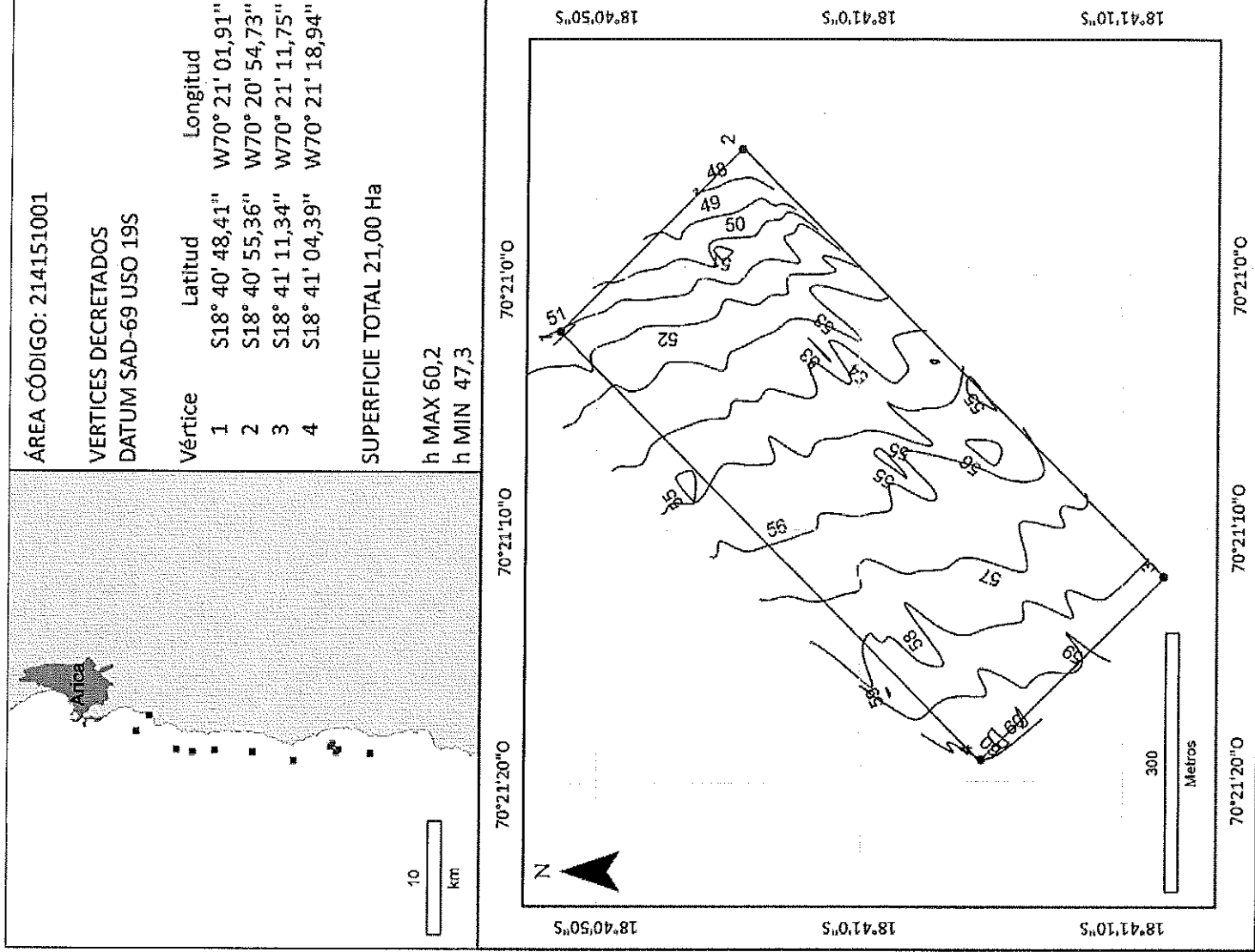
AVR/avr

C.I. (Subpesca) N° 5033/14



1.8 Área código 214151001, Sur Punta Baquedano.

<b>Solicitud N°</b> 214151001	<b>Solicitante</b> Ecosea Farming S.A				
<b>Región</b> Arica y Parinacota	<b>Comuna</b> Arica		<b>Área o Localidad</b> Sur Punta Baquedano		
<b>Fecha</b> 11-11-2014	<b>Hora Inicio</b> 11:43	<b>Embarcación</b> El Preguntón		<b>CB</b> Arica 827	
	<b>Hora Término</b> 12:07				
<b>Vértice</b> 1 2 3 4	<b>DATUM SAD-69</b>		<b>Longitud</b>	<b>Carta SHOA</b> SHOA 1000	
	<b>Latitud</b>				
	S18° 40' 48,41"	W70° 21' 01,91"			
	S18° 40' 55,36"	W70° 20' 54,73"			
	S18° 41' 11,34"	W70° 21' 11,75"			
S18° 41' 04,39"	W70° 21' 18,94"		<b>Área (Há)</b> 21,00		
<b>Observaciones (Anotar situaciones u observaciones que expliquen o refuercen la inspección realizada)</b>					
<b>Superficie muestreable aprox:</b> (0) 0,0 (%) Há					
<b>Hora de la Medición</b> 11:55	<b>Ajuste de Marea (m)</b> +0,1	<b>Prof. Máxima (Observada; Ajustada)</b> 60,2; 60,1 (m)	<b>Prof. Mínima (Observada; Ajustada)</b> 47,3; 47,2 (m)		
<b>Posición geográfica de los extremos de las Unidades de Muestreo (boyerines)</b>					
<b>Transecta N°1</b>	<b>Latitud</b>	<b>Longitud</b>	<b>Latitud</b>	<b>Longitud</b>	
Transecta N°2					
Transecta N°3					
Transecta N°4					
Transecta N°5					
Transecta N°6					



ÁREA CÓDIGO: 214151001


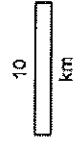
VERTICES DECRETADOS  
 DATUM SAD-69 USO 19S

Vértice	Latitud	Longitud
1	S18° 40' 48,41"	W70° 21' 01,91"
2	S18° 40' 55,36"	W70° 20' 54,73"
3	S18° 41' 11,34"	W70° 21' 11,75"
4	S18° 41' 04,39"	W70° 21' 18,94"

SUPERFICIE TOTAL 21,00 Ha

h MAX 60,2

h MIN 47,3





Nombre Inspector:	Sergio Barraza Pacheco	Nombre Capitán/Buzo:	Ignacio Rudolph Kuncar
Firma Inspector		Firma Capitán/Buzo	