



División de acuicultura

Informe análisis de presencia de Banco

Natural N°

00019

07 DIC 2012

Pert	profundidad de análisis	especie indicada en informe	Especie o grupo a evaluar	m ² um (1)	m ² um (2)	m ² um (3)	m ² um (4)	m ² um (5)	m ² Promedio	frecuencia de ocurrencia UM Con Rec/UM totales	% area muestreable	IPBAN	IPBANMax	Evaluación
211081040	hasta 30 m	Jaibas	Jaibas	0.02	0.04	0	0	0	0.012	0.4	100	0.48	2.59	No existe banco natural

SMP/CRF/crf
C.I.(Subpesca) N° 10917/12

7.3 Área código 211081040, Oeste Río Paicaví.**Tabla 1:** Vértices del área inspeccionada (DATUM PSAD-56).

Código	Lat/Lon hddd mm'ss.s"	Lat/Lon hddd.dddddd
1A	S 37° 58' 12.89" W 73° 30' 21.58"	S37.97110 W73.50596
1B	S 37° 58' 9.79" W 73° 30' 5.66"	S37.97024 W73.50154
1C	S 37° 58' 25.54" W 73° 30' 0.77"	S37.97462 W73.50018
1D	S 37° 58' 28.64" W 73° 30' 16.68"	S37.97548 W73.50460

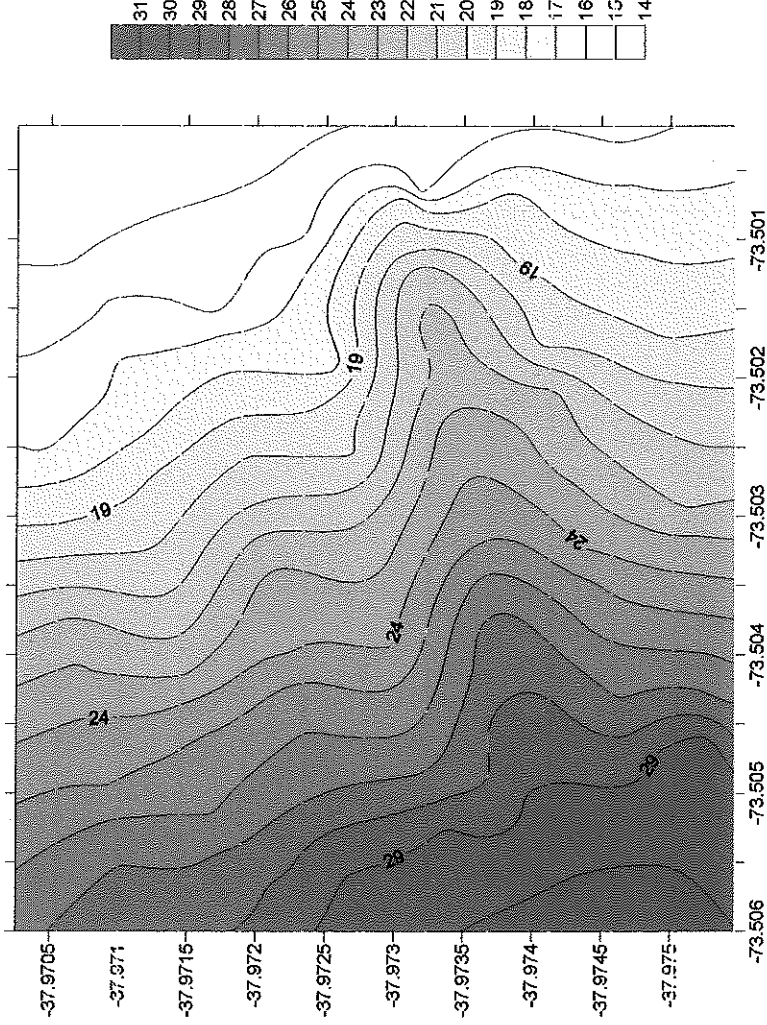
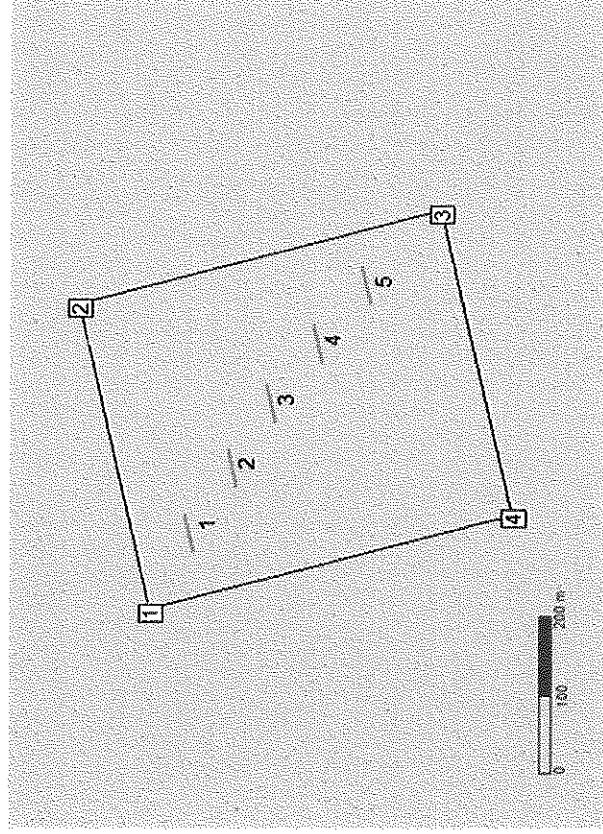
Figura 2: Batimetría del área solicitada, Comuna de Cañete.

Figura 3: Muestra distribución de transectas dentro del área.



Solicitud N° 211081040		Solicitante Salmones Caleta Bay S. A.			
Región VIII		Comuna Cañete			
Fecha		Hora Inicio 13:41 / 08:30			
06/01/2012		Hora Terminó 14:24 / 18:30			
24/02/2012		Embarcación: Cristian Rafael			
		MATRICULA: 1292			
Vértice	1	Latitud S 37° 58' 12.89"	Longitud W 73° 30' 21.58"	Carta SHOA 6000	
	2	S 37° 58' 9.79"	W 73° 30' 5.66"		
	3	S 37° 58' 25.54"	W 73° 30' 0.77"		
	4	S 37° 58' 28.64"	W 73° 30' 16.68"		
	Área (Há) 20,00				
Observaciones (Anotar situaciones u observaciones que expliquen o refuercen la inspección realizada)					
Superficie muestreable aprox: 100 (%).					
Hora de la Medición 14:02		Ajuste de Marea (m) -0,2		Prof. Máxima (Observada; Ajustada) 29,5; 29,3 m	
				Prof. Mínima (Observada; Ajustada) 15,0; 14,8 m	
Posición geográfica de los extremos de las Unidades de Muestreo (boyerines)					
		Latitud	Longitud	Latitud	Longitud
Transecta N°1		37° 58' 14,78"S	73° 30' 18,62"O	37° 58' 14,39"S	73° 30' 16,63"O
Transecta N°2		37° 58' 16,67"S	73° 30' 15,22"O	37° 58' 16,29"S	73° 30' 13,23"O
Transecta N°3		37° 58' 18,34"S	73° 30' 11,84"O	37° 58' 17,95"S	73° 30' 09,85"O
Transecta N°4		37° 58' 20,34"S	73° 30' 08,68"O	37° 58' 19,95"S	73° 30' 06,69"O
Transecta N°5		37° 58' 22,51"S	73° 30' 05,63"O	37° 58' 22,12"S	73° 30' 03,64"O

Cangrejo dorado de Juan Fernández	<i>Chaceon chilensis</i>	0	0	0	0	0	0	0	0	0	0	0	0	0	0	0	0	0
Centolla	<i>Lithodes santolla</i>	0	0	0	0	0	0	0	0	0	0	0	0	0	0	0	0	0
Centolla del norte	<i>Lithodes spp.</i>	0	0	0	0	0	0	0	0	0	0	0	0	0	0	0	0	0
Centollón	<i>Paralomis granulosa</i>	0	0	0	0	0	0	0	0	0	0	0	0	0	0	0	0	0
Centollón del norte	<i>Paralomis spp.</i>	0	0	0	0	0	0	0	0	0	0	0	0	0	0	0	0	0
Gamba	<i>Haliporoides diomedea</i>	0	0	0	0	0	0	0	0	0	0	0	0	0	0	0	0	0
Jaiba	<i>Cancer spp.</i>	0	0	0	0	0	0	0	0	0	0	0	0	0	0	0	0	0
Jaiba limón	<i>Cancer porteri</i>	4	0	0	0	0	0	0	0	0	0	0	0	0	0	0	0	0
Jaiba marmola	<i>Cancer edwardsi</i>	0	0	0	0	0	0	0	0	0	0	0	0	0	0	0	0	0
Jaiba mora	<i>Homalaspis plana</i>	0	0	0	0	0	0	0	0	0	0	0	0	0	0	0	0	0
Jaiba patuda	<i>Talipes marginatus</i>	0	0	0	0	0	0	0	0	0	0	0	0	0	0	0	0	0
Jaiba peluda o pachona	<i>Cancer setosus</i>	0	0	0	0	0	0	0	0	0	0	0	0	0	0	0	0	0
Jaiba reina	<i>Cancer coronatus</i>	0	0	0	0	0	0	0	0	0	0	0	0	0	0	0	0	0
Jaiba remadora	<i>Ovalipes trimaculatus</i>	0	0	0	0	0	0	0	0	0	0	0	0	0	0	0	0	0
Picoroco	<i>Austromegabalanus psittacus</i>	0	0	0	0	0	0	0	0	0	0	0	0	0	0	0	0	0
Pulga saltarina o gambita	<i>Gammarus sp</i>	0	0	0	0	0	0	0	0	0	0	0	0	0	0	0	0	0
Erizo	<i>Loxechinus albus</i>	0	0	0	0	0	0	0	0	0	0	0	0	0	0	0	0	0
Pepino de mar	<i>Athyonidium chilensis</i>	0	0	0	0	0	0	0	0	0	0	0	0	0	0	0	0	0
Piure	<i>Pyura chilensis</i>	0	0	0	0	0	0	0	0	0	0	0	0	0	0	0	0	0

Tipo de Fondo:

Fondo Blando (conchuela, grava, arena, limo arcilla) _____ 100 _____ %

Fondo Semiduro (terrel, sedimento compacto) _____ %

Fondo Duro (roca, bolones) _____ %

O-DIVERS CHILE Ltda.

Servicios de Muestreo Científico Submarino
 Buceo Profesional, Consultoría y Escuela de Deportes Náuticos
www.odiverschile.cl

264

Cangrejo dorado de Juan Fernández	<i>Chaceon chilensis</i>	0	0	0	0	0	0	0	0	0	0	0	0	0	0	0	0	0	0
Centolla	<i>Lithodes santolla</i>	0	0	0	0	0	0	0	0	0	0	0	0	0	0	0	0	0	0
Centolla del norte	<i>Lithodes spp.</i>	0	0	0	0	0	0	0	0	0	0	0	0	0	0	0	0	0	0
Centollón	<i>Paralomis granulosa</i>	0	0	0	0	0	0	0	0	0	0	0	0	0	0	0	0	0	0
Centollón del norte	<i>Paralomis spp.</i>	0	0	0	0	0	0	0	0	0	0	0	0	0	0	0	0	0	0
Gamba	<i>Haliporoides diomedea</i>	0	0	0	0	0	0	0	0	0	0	0	0	0	0	0	0	0	0
Jaiba	<i>Cancer spp.</i>	0	0	0	0	0	0	0	0	0	0	0	0	0	0	0	0	0	0
Jaiba limón	<i>Cancer porteri</i>	0	0	0	0	0	0	0	0	0	0	0	0	0	0	0	0	0	0
Jaiba marmola	<i>Cancer edwardsi</i>	0	0	0	0	0	0	0	0	0	0	0	0	0	0	0	0	0	0
Jaiba mora	<i>Homalaspis plana</i>	0	0	0	0	0	0	0	0	0	0	0	0	0	0	0	0	0	0
Jaiba patuda	<i>Talipeus marginatus</i>	0	0	0	0	0	0	0	0	0	0	0	0	0	0	0	0	0	0
Jaiba peluda o padhona	<i>Cancer setosus</i>	0	0	0	0	0	0	0	0	0	0	0	0	0	0	0	0	0	0
Jaiba reina	<i>Cancer coronatus</i>	0	0	0	0	0	0	0	0	0	0	0	0	0	0	0	0	0	0
Jaiba remadora	<i>Ovalipes trimaculatus</i>	0	0	0	0	0	0	0	0	0	0	0	0	0	0	0	0	0	0
Picoroco	<i>Austromegabalanus psittacus</i>	0	0	0	0	0	0	0	0	0	0	0	0	0	0	0	0	0	0
Pulga saltarina o gambita	<i>Gammarus sp</i>	0	0	0	0	0	0	0	0	0	0	0	0	0	0	0	0	0	0
Erizo	<i>Loxechinus albus</i>	0	0	0	0	0	0	0	0	0	0	0	0	0	0	0	0	0	0
Pepino de mar	<i>Athyonidium chilensis</i>	0	0	0	0	0	0	0	0	0	0	0	0	0	0	0	0	0	0
Piure	<i>Pyura chilensis</i>	0	0	0	0	0	0	0	0	0	0	0	0	0	0	0	0	0	0

Tipo de Fondo:

Fondo Blando (conchuela, grava, arena, limo arcilla) _____ %

Fondo Semiduro (tertel, sedimento compacto) _____ %

Fondo Duro (roca, bolones) _____ %


O-DIVERS CHILE Ltda.

Servicios de Muestreo Científico Submarino
Buceo Profesional, Consultoría y Escuela de Deportes Náuticos
www.odiverschile.cl

Jaiba peluda o pachona	<i>Cancer setosus</i>	0	0	0	0	0	0	0	0	0	0	0	0	0	0	0	0	0	0
Jaiba reina	<i>Cancer coronatus</i>	0	0	0	0	0	0	0	0	0	0	0	0	0	0	0	0	0	0
Jaiba remadora	<i>Ovalipes trimaculatus</i>	0	0	0	0	0	0	0	0	0	0	0	0	0	0	0	0	0	0
Picoroco	<i>Austromegabalanus psittacus</i>	0	0	0	0	0	0	0	0	0	0	0	0	0	0	0	0	0	0
Pulga saltarina o gambita	<i>Gammarus sp</i>	0	0	0	0	0	0	0	0	0	0	0	0	0	0	0	0	0	0
Erizo	<i>Loxechinus albus</i>	0	0	0	0	0	0	0	0	0	0	0	0	0	0	0	0	0	0
Pepino de mar	<i>Athyonidium chilensis</i>	0	0	0	0	0	0	0	0	0	0	0	0	0	0	0	0	0	0
Piure	<i>Pyura chilensis</i>	0	0	0	0	0	0	0	0	0	0	0	0	0	0	0	0	0	0

Tipo de Fondo: Fondo Blando (conchuela, grava, arena, limo arcilla) _____ 100 %
 Fondo Semiduro (terret, sedimento compacto) _____ %
 Fondo Duro (roca, bolones) _____ %

Nombre Inspector: Viviana Rosales Garcés
 Nombre Capitán/Buzo: Sergio Pérez Muñoz
 Ignacio Rudolph Kuncar

Firma Inspector: 

Firma Capitán/Buzo: 