

División de acuicultura

Informe análisis de presencia de Banco Natural

Pert	profundidad de análisis	especie indicada en informe	Especie o grupo a evaluar	m ² um (1)	m ² um (2)	m ² um (3)	m ² Promedio	frecuencia de ocurrencia UM Con Rec/UM totales	% area muestreable	IPBAN	IPBANMax	Evaluación
211081039	hasta 30 m	-	-	-	-	-	-	-	40	-	-	No existe banco natural

Handwritten signature

CRF/crf
C.I. (Subpesca) N° 10917/12

7.2 Área código 211081039, Suroeste Río Paicaví.**Tabla 1:** Vértices del área inspeccionada (DATUM PSAD-56).

Código	Lat/Lon hddd mm' ss.s"	Lat/Lon hddd.dddddd
1A	S 38° 0' 3.29" W 73° 29' 46.63"	S38.00177 W73.49625
1B	S 38° 0' 0.19" W 73° 29' 30.71"	S38.00091 W73.49183
1C	S 38° 0' 15.94" W 73° 29' 25.80"	S38.00529 W73.49046
1D	S 38° 0' 19.04" W 73° 29' 41.73"	S38.00615 W73.49489

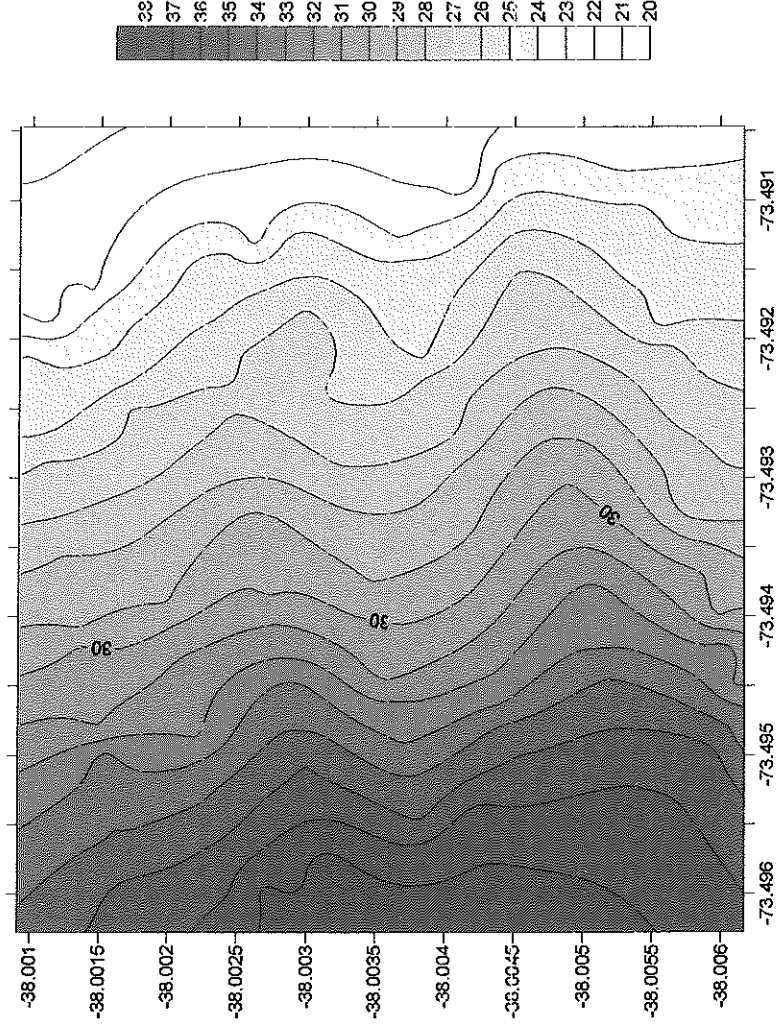
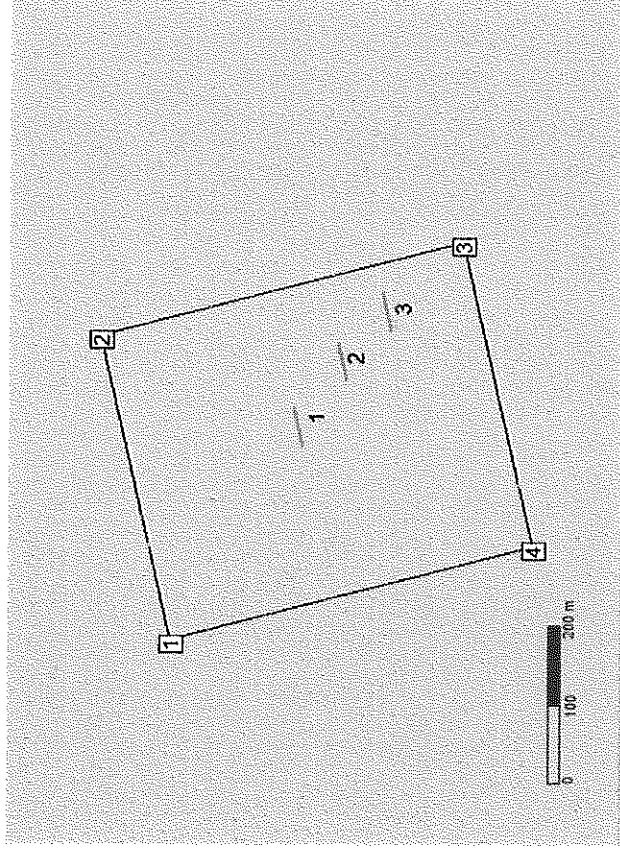
Figura 2: Batimetría del área solicitada, Comuna de Cañete.

Figura 3: Muestra distribución de transectas dentro del área.



Solicitud Nº 211081039		Solicitante Salmones Caleta Bay S. A.		
Región VIII	Comuna Cañete	Área o Localidad SW Río Paicavi		
Fecha 07/01/2012 25/02/2012		Embarcación: Cristian Rafael		
		Hora Inicio 09:39 / 08:30		
		Hora Termino 10:08 / 18:30		
		MATRICULA: 1292		
Vértice		Latitud	Longitud	
1	S 38° 0' 3.29"	W 73° 29' 46.63"	Carta SHOA 6000 Área (Há) 20,00	
2	S 38° 0' 0.19"	W 73° 29' 30.71"		
3	S 38° 0' 15.94"	W 73° 29' 25.80"		
4	S 38° 0' 19.04"	W 73° 29' 41.73"		
Observaciones (Anotar situaciones u observaciones que expliquen o refuercen la inspección realizada)				
Superficie muestreable aprox: 40 (%).				
Hora de la Medición 9:50	Ajuste de Marea (m) +0,3	Prof. Máxima (Observada; Ajustada) 37,4; 37,7 m	Prof. Mínima (Observada; Ajustada) 20,9; 21,2 m	
Posición geográfica de los extremos de las Unidades de Muestreo (boyerines)				
Transecta Nº1	Latitud 38° 00' 09,04"S	Longitud 73° 29' 37,01"O	Latitud 38° 00' 08,65"S	Longitud 73° 29' 35,02"O
Transecta Nº2	38° 00' 11,04"S	73° 29' 33,79"O	38° 00' 10,65"S	73° 29' 31,80"O
Transecta Nº3	38° 00' 12,99"S	73° 29' 30,06"O	38° 00' 12,60"S	73° 29' 28,07"O
Transecta Nº4				
Transecta Nº5				


O-DIVERS CHILE Ltda.

Servicios de Muestreo Científico Submarino
 Buceo Profesional, Consultoría y Escuela de Deportes Náuticos
 www.odiverschile.cl

Jaiva remadora	<i>Ovalipes trimaculatus</i>	0	0	0	0	0	0	0	0	0	0	0	0	0	0	0	0	0	0
Picoroco	<i>Austromegabalanus psittacus</i>	0	0	0	0	0	0	0	0	0	0	0	0	0	0	0	0	0	0
Pulga saltarina o gambita	<i>Gammarus sp</i>	0	0	0	0	0	0	0	0	0	0	0	0	0	0	0	0	0	0
Erizo	<i>Loxechinus albus</i>	0	0	0	0	0	0	0	0	0	0	0	0	0	0	0	0	0	0
Pepino de mar	<i>Athyonidium chilensis</i>	0	0	0	0	0	0	0	0	0	0	0	0	0	0	0	0	0	0
Piure	<i>Pyura chilensis</i>	0	0	0	0	0	0	0	0	0	0	0	0	0	0	0	0	0	0

Tipo de Fondo: Fondo Blando (conchuela, grava, arena, limo arcilla) _____ 100 _____ %
 Fondo Semiduro (tertel, sedimento compacto) _____ %
 Fondo Duro (roca, bolones) _____ %

Nombre Inspector: Viviana Rosales Garcés Nombre Capitán/Buzo: Sergio Pérez Muñoz
 Viviana Rosales Garcés Ignacio Rudolph Kunzar



Firma Inspector

Firma Capitán/Buzo

[Handwritten signature of Viviana Rosales Garcés]

[Handwritten signature of Sergio Pérez Muñoz]