

División de acuicultura

Informe análisis de presencia de Banco Natural

Pert	profundidad de análisis	especie indicada en informe	Especie o grupo a evaluar	m ² um (1)	m ² um (2)	m ² um (3)	m ² um (4)	m ² um (5)	m ² Promedio	frecuencia de ocurrencia UM Con Rec/UM totales	% area muestreable	IPBAN	IPBANMax	Evaluación
211081038	hasta 30 m	-	-	-	-	-	-	-	-	-	100	-	-	No existe banco natural

R

CRF/crf
C.I. (Subpesca) N° 10917/12

7. Áreas Cañete**7.1 Área código 211081038, Suroeste Laguna Quilico.****Tabla 1:** Vértices del área inspeccionada (DATUM PSAD-56).

Código	Lat/Lon hddd mm'ss.s"	Lat/Lon hddd.dddddd
1A	S 38° 5' 18.81" W 73° 28' 9.21"	S38.08942 W73.46919
1B	S 38° 5' 15.71" W 73° 27' 53.28"	S38.08855 W73.46476
1C	S 38° 5' 31.45" W 73° 27' 48.36"	S38.09293 W73.46340
1D	S 38° 5' 34.56" W 73° 28' 4.30"	S38.09379 W73.46783

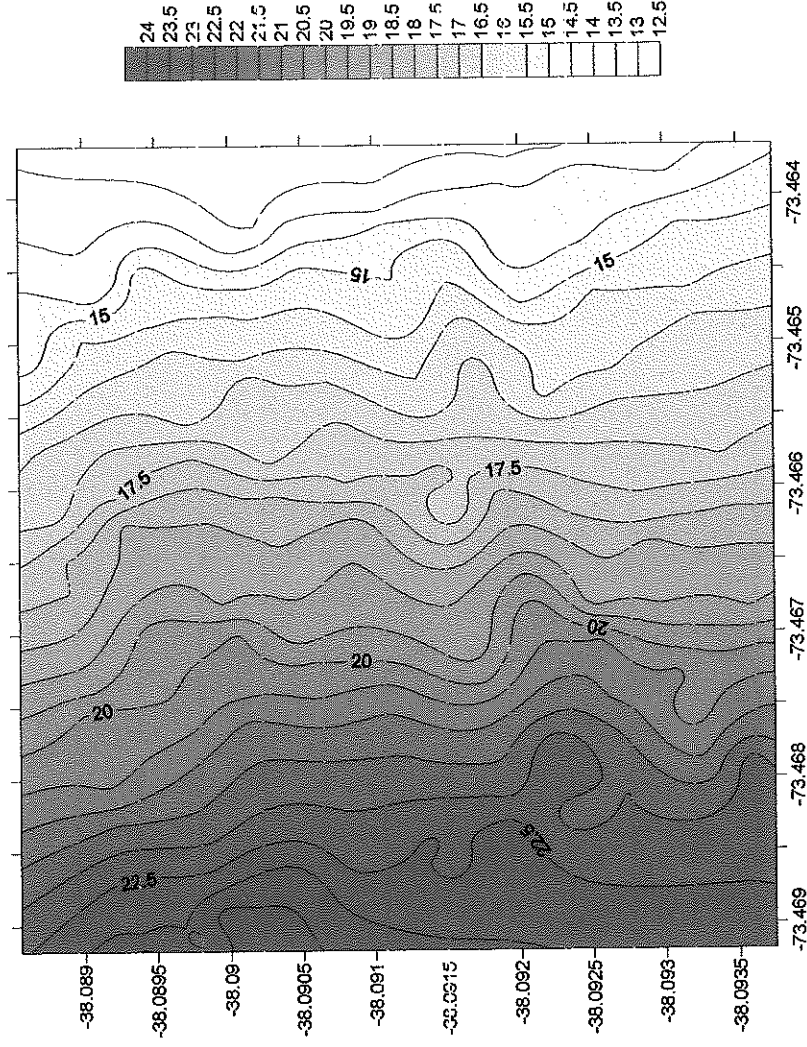
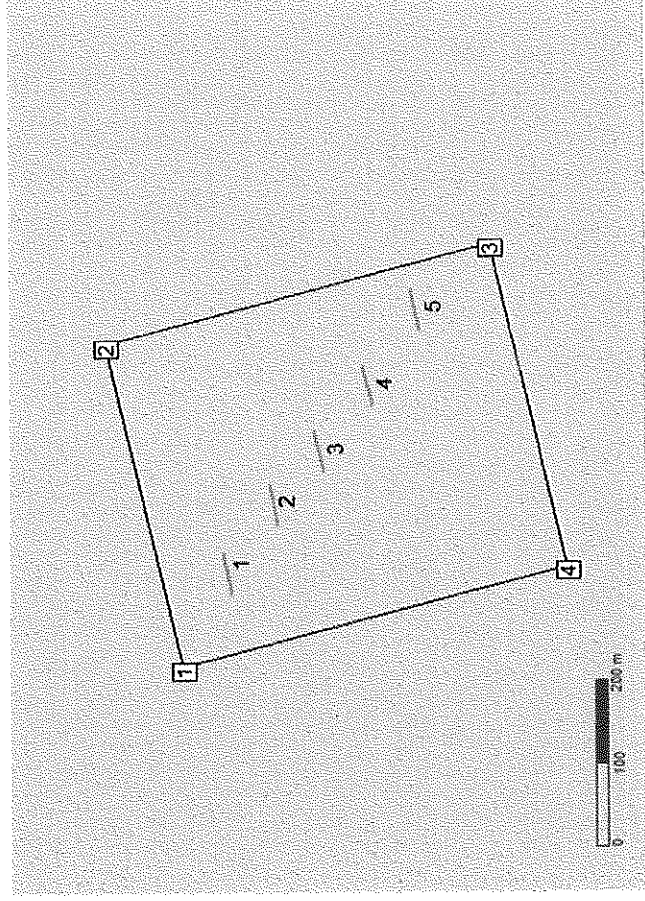
Figura 2: Batimetría del área solicitada, Comuna de Cañete.

Figura 3: Muestra distribución de transectas dentro del área.



Solicitud Nº 211081038		Solicitante Salmones Caleta Bay S. A.			
Región VIII		Comuna Cañete			
		Área o Localidad SW Laguna Quilaco			
Fecha 07/01/2012 24/02/2012		Hora inicio 12:05 / 08:30 Embarcación: Cristian Rafael			
		Hora Termino 12:55 / 18:30 MATRICULA: 1292			
Vértice	1	Latitud S 38° 5' 18.81"	Longitud W 73° 28' 9.21"	Carta SHOA 6000 Área (Há) 19,99	
	2	S 38° 5' 15.71"	W 73° 27' 53.28"		
	3	S 38° 5' 31.45"	W 73° 27' 48.36"		
	4	S 38° 5' 34.56"	W 73° 28' 4.30"		
Observaciones (Anotar situaciones u observaciones que expliquen o refuercen la inspección realizada)					
Superficie muestreable aprox: 100 (%).					
Hora de la Medición 12:30		Ajuste de Marea (m) -0,1		Prof. Máxima (Observada; Ajustada) 23,7; 23,6 m	
				Prof. Mínima (Observada; Ajustada) 13,3; 13,2 m	
Posición geográfica de los extremos de las Unidades de Muestreo (boyerines)					
Transecta Nº1		Latitud 38° 05' 20,86"S	Longitud 73° 28' 05,58"O	Latitud 38° 05' 20,47"S	Longitud 73° 28' 03,59"O
Transecta Nº2		38° 05' 22,75"S	73° 28' 02,17"O	38° 05' 22,36"S	73° 28' 00,18"O
Transecta Nº3		38° 05' 24,63"S	73° 27' 59,53"O	38° 05' 24,25"S	73° 27' 57,54"O
Transecta Nº4		38° 05' 26,64"S	73° 27' 56,32"O	38° 05' 26,25"S	73° 27' 54,33"O
Transecta Nº5		38° 05' 28,59"S	73° 27' 52,59"O	38° 05' 28,20"S	73° 27' 50,59"O

Cangrejo dorado de Juan Fernández	<i>Chaceon chilensis</i>	0	0	0	0	0	0	0	0	0	0	0	0	0	0	0	0	0	0	0
Centolla	<i>Lithodes santolla</i>	0	0	0	0	0	0	0	0	0	0	0	0	0	0	0	0	0	0	0
Centolla del norte	<i>Lithodes spp.</i>	0	0	0	0	0	0	0	0	0	0	0	0	0	0	0	0	0	0	0
Centollón	<i>Paralomis granulosa</i>	0	0	0	0	0	0	0	0	0	0	0	0	0	0	0	0	0	0	0
Centollón del norte	<i>Paralomis spp.</i>	0	0	0	0	0	0	0	0	0	0	0	0	0	0	0	0	0	0	0
Gamba	<i>Haliporoides diomedea</i>	0	0	0	0	0	0	0	0	0	0	0	0	0	0	0	0	0	0	0
Jaiba	<i>Cancer spp.</i>	0	0	0	0	0	0	0	0	0	0	0	0	0	0	0	0	0	0	0
Jaiba limón	<i>Cancer porteri</i>	0	0	0	0	0	0	0	0	0	0	0	0	0	0	0	0	0	0	0
Jaiba marmola	<i>Cancer edwardsi</i>	0	0	0	0	0	0	0	0	0	0	0	0	0	0	0	0	0	0	0
Jaiba mora	<i>Homalaspis plana</i>	0	0	0	0	0	0	0	0	0	0	0	0	0	0	0	0	0	0	0
Jaiba patuda	<i>Talipeus marginatus</i>	0	0	0	0	0	0	0	0	0	0	0	0	0	0	0	0	0	0	0
Jaiba peluda o padrona	<i>Cancer setosus</i>	0	0	0	0	0	0	0	0	0	0	0	0	0	0	0	0	0	0	0
Jaiba reina	<i>Cancer coronatus</i>	0	0	0	0	0	0	0	0	0	0	0	0	0	0	0	0	0	0	0
Jaiba remadora	<i>Ovalipes trimaculatus</i>	0	0	0	0	0	0	0	0	0	0	0	0	0	0	0	0	0	0	0
Picoroco	<i>Austrorhynchus psittacus</i>	0	0	0	0	0	0	0	0	0	0	0	0	0	0	0	0	0	0	0
Pulgá saltarina o gambita	<i>Gammarus sp</i>	0	0	0	0	0	0	0	0	0	0	0	0	0	0	0	0	0	0	0
Erizo	<i>Loxechinus albus</i>	0	0	0	0	0	0	0	0	0	0	0	0	0	0	0	0	0	0	0
Pepino de mar	<i>Athyonidium chilensis</i>	0	0	0	0	0	0	0	0	0	0	0	0	0	0	0	0	0	0	0
Piure	<i>Pyura chilensis</i>	0	0	0	0	0	0	0	0	0	0	0	0	0	0	0	0	0	0	0

Tipo de Fondo: Fondo Blando (conchuela, grava, arena, limo arcilla) _____100 _____ %
 Fondo Semiduro (tertel, sedimento compacto) _____ %
 Fondo Duro (roca, bolones) _____ %

O-DIVERS CHILE Ltda.

Servicios de Muestreo Científico Submarino
 Buceo Profesional, Consultoría y Escuela de Deportes Náuticos
 www.odiverschile.cl

Cangrejo dorado de Juan Fernández	<i>Chaceon chilensis</i>		0	0	0	0	0	0	0	0	0	0	0	0	0	0	0	0
Centolla	<i>Lithodes santolla</i>		0	0	0	0	0	0	0	0	0	0	0	0	0	0	0	0
Centolla del norte	<i>Lithodes spp.</i>		0	0	0	0	0	0	0	0	0	0	0	0	0	0	0	0
Centollón	<i>Paralomis granulosa</i>		0	0	0	0	0	0	0	0	0	0	0	0	0	0	0	0
Centollón del norte	<i>Paralomis spp.</i>		0	0	0	0	0	0	0	0	0	0	0	0	0	0	0	0
Gamba	<i>Haliporoides diomedea</i>		0	0	0	0	0	0	0	0	0	0	0	0	0	0	0	0
Jaiba	<i>Cancer spp.</i>		0	0	0	0	0	0	0	0	0	0	0	0	0	0	0	0
Jaiba limón	<i>Cancer porteri</i>		0	0	0	0	0	0	0	0	0	0	0	0	0	0	0	0
Jaiba marmola	<i>Cancer edwardsi</i>		0	0	0	0	0	0	0	0	0	0	0	0	0	0	0	0
Jaiba mora	<i>Homalaspis plana</i>		0	0	0	0	0	0	0	0	0	0	0	0	0	0	0	0
Jaiba patuda	<i>Talipes marginatus</i>		0	0	0	0	0	0	0	0	0	0	0	0	0	0	0	0
Jaiba peluda o pachona	<i>Cancer setosus</i>		0	0	0	0	0	0	0	0	0	0	0	0	0	0	0	0
Jaiba reina	<i>Cancer coronatus</i>		0	0	0	0	0	0	0	0	0	0	0	0	0	0	0	0
Jaiba remadora	<i>Ovalipes trimaculatus</i>		0	0	0	0	0	0	0	0	0	0	0	0	0	0	0	0
Picoroco	<i>Austromegabalanus psittacus</i>		0	0	0	0	0	0	0	0	0	0	0	0	0	0	0	0
Pulga saltarina o gambita	<i>Gammarus sp</i>		0	0	0	0	0	0	0	0	0	0	0	0	0	0	0	0
Erizo	<i>Loxechinus albus</i>		0	0	0	0	0	0	0	0	0	0	0	0	0	0	0	0
Pepino de mar	<i>Athyonidium chilensis</i>		0	0	0	0	0	0	0	0	0	0	0	0	0	0	0	0
Piure	<i>Pyura chilensis</i>		0	0	0	0	0	0	0	0	0	0	0	0	0	0	0	0

Tipo de Fondo:

Fondo Blando (conchuela, grava, arena, limo arcilla)

_____ %

Fondo Semi-duro (terre, sedimento compacto)

_____ %

Fondo Duro (roca, bolones)

_____ %

O-DIVERS CHILE Ltda.


Servicios de Muestreo Científico Submarino
 Buceo Profesional, Consultoría y Escuela de Deportes Náuticos
 www.odiverschile.cl

235

Jaiba peluda o pachona	<i>Cancer setosus</i>	0	0	0	0	0	0	0	0	0	0	0	0	0	0	0	0	0
Jaiba reina	<i>Cancer coronatus</i>	0	0	0	0	0	0	0	0	0	0	0	0	0	0	0	0	0
Jaiba remadora	<i>Ovalipes trimaculatus</i>	0	0	0	0	0	0	0	0	0	0	0	0	0	0	0	0	0
Picoroco	<i>Austromegabalanus psittacus</i>	0	0	0	0	0	0	0	0	0	0	0	0	0	0	0	0	0
Pulga saltarina o gambita	<i>Gammarus sp</i>	0	0	0	0	0	0	0	0	0	0	0	0	0	0	0	0	0
Erizo	<i>Loxechinus albus</i>	0	0	0	0	0	0	0	0	0	0	0	0	0	0	0	0	0
Pepino de mar	<i>Athyonidium chilensis</i>	0	0	0	0	0	0	0	0	0	0	0	0	0	0	0	0	0
Piure	<i>Pyura chilensis</i>	0	0	0	0	0	0	0	0	0	0	0	0	0	0	0	0	0

Tipo de Fondo: Fondo Blando (conchuela, grava, arena, limo arcilla) _____ %
 Fondo Semiduro (terrel, sedimento compacto) _____ %
 Fondo Duro (roca, bolones) _____ %

Nombre Inspector: Viviana Rosales Garcés
 Viviana Rosales Garcés
 Nombre Capitán/Buzo: Sergio Pérez Muñoz
 Ignacio Rudolph Kuncar

Firma Inspector: 
 Firma Capitán/Buzo: 