

Informe UAGPA N° 71
Fecha: 16 de mayo de 2017

Análisis de presencia de Banco Natural

Pert	profundidad de análisis	especie indicada en informe	Especie o grupo a evaluar	m ² um (1)	m ² um (2)	m ² Promedio	frecuencia de ocurrencia UM Con Rec/UM totales	% area muestreable	IPBAN	IPBANMax	Evaluación
213023007	hasta 30 m	-	-	-	-	0,0	0,0	0	-	-	No se buceó

Obs: Se constata según Informe de Inspección de Terreno enviado por Sernapesca, que la zona inspeccionada supera los 30 metros de profundidad.

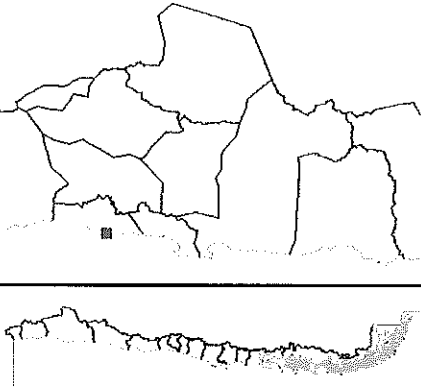


EDUARDO ANDERSON GERMAIN
Jefe Unidad Análisis y Gestión de Procesos de Acuicultura

3.7. ÁREA CÓDIGO 213023007, ENTRE CALETA BOY Y CALETA BLANCA.

Solicitud N° 213023007		Solicitante Acuicola Arkenn S.A.			
Región de Antofagasta		Comuna Tocopilla		Área o Localidad Entre Caleta Boy y Caleta Blanca	
Fecha 06/12/2016		Hora Inicio 18:43	Embarcación Brimar		
		Hora Término 19:10	CB VAL 4707		
DATUM WGS-84					
Vértice	Latitud	Longitud	Carta	Plano II-01-SSP	
1	S22° 08' 02,14"	W70° 14' 05,91"			
2	S22° 08' 03,75"	W70° 13' 55,58"			
3	S22° 08' 22,99"	W70° 13' 59,03"			
4	S22° 08' 21,38"	W70° 14' 09,36"			
			Área (ha)	18,00	
Observaciones (Anotar situaciones u observaciones que expliquen o refuercen la inspección realizada)					
Superficie muestreable aprox: (0) 0,0 (%) ha					
Hora de la Medición 18:56	Ajuste de Marea (m) -0,1	Prof. Máxima (Observada; Ajustada) 87,8; 87,9 (m)	Prof. Mínima (Observada; Ajustada) 71,8; 71,9 (m)		
Posición geográfica de los extremos de las Unidades de Muestreo (boyerines)					
Transecta N°1	Latitud	Longitud	Latitud	Longitud	
Transecta N°2					
Transecta N°3					
Transecta N°4					
Transecta N°5					
Transecta N°6					

**Evaluación de Bancos Naturales Región de Antofagasta
213023007, Entre Caleta Boy y Caleta Blanca**

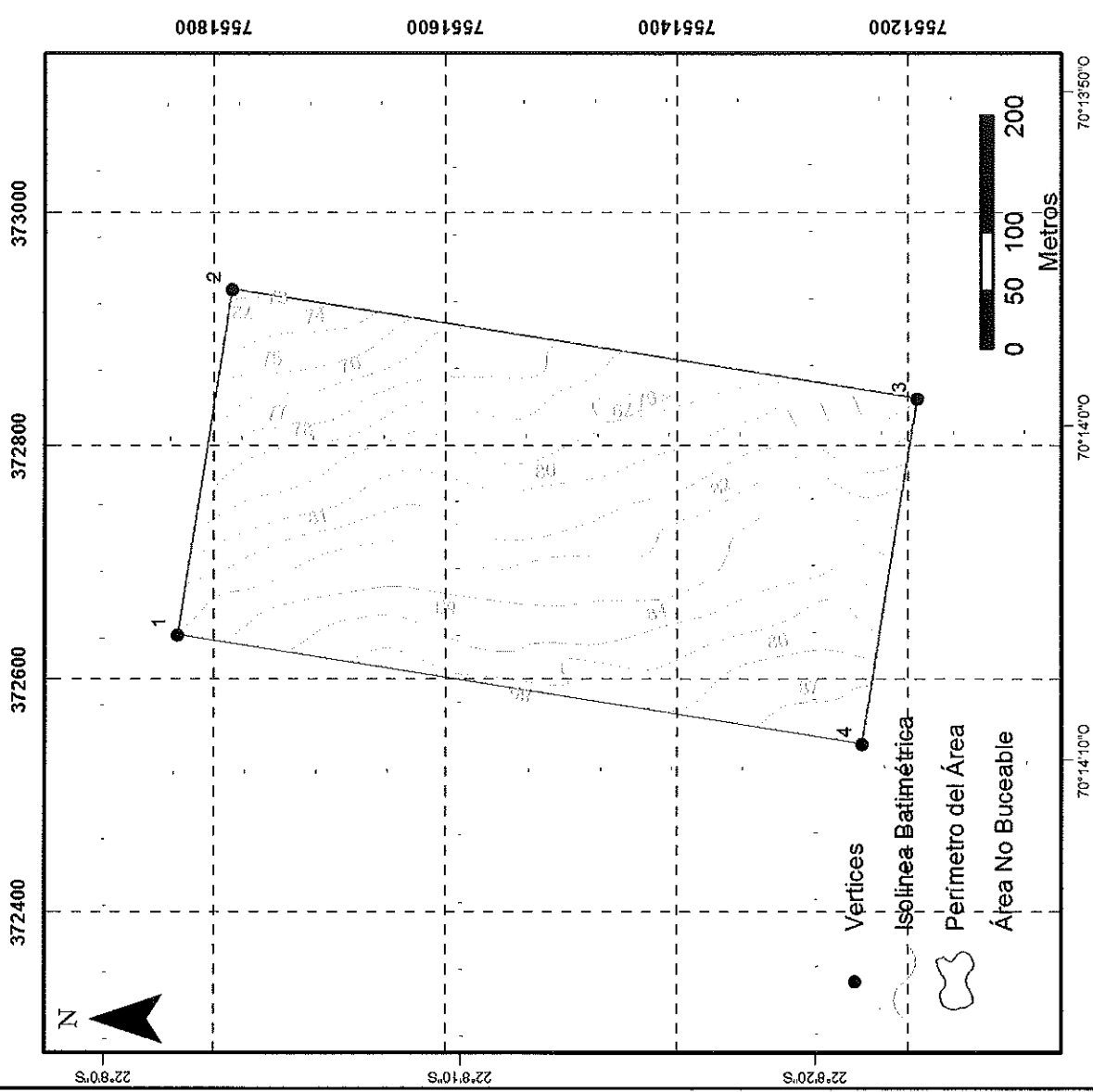


Sistema de coordenadas: WGS 1984 UTM Zone 19S


Vértice	Latitud	Longitud
1	S22° 08' 02,14"	W70° 14' 05,91"
2	S22° 08' 03,75"	W70° 13' 55,58"
3	S22° 08' 22,99"	W70° 13' 59,03"
4	S22° 08' 21,38"	W70° 14' 09,36"

Profundidad Máxima: 87,9 m Superficie Total: 18,00 Há
Profundidad Mínima: 71,9 m Superficie Buceable: 0,00 Há

Fecha de Medición: 06 de diciembre de 2016
Edición Cartográfica: Diciembre de 2016
Autor: Ignacio Rudolph Kuncar





Nombre Inspector:	Mauricio Bríngas U.	Nombre Capitán/Buzo:	Ignacio Rudolph K.
Firma Inspector		Firma Capitán/Buzo	