

Informe UAGPA N° 68
Fecha: 15 de mayo de 2017

Análisis de presencia de Banco Natural

Pert	profundidad de análisis	especie indicada en informe	Especie o grupo a evaluar	m ² um (1)	m ² um (2)	m ² Promedio	frecuencia de ocurrencia UM Con Rec/UM totales	% area muestreable	IPBAN	IPBANMax	Evaluación
213023003	hasta 30 m	-	-	-	-	0,0	0,0	0	-	-	No se buceó

Obs: Se constata según Informe de Inspección de Terreno enviado por Sernapesca, que la zona inspeccionada supera los 30 metros de profundidad.

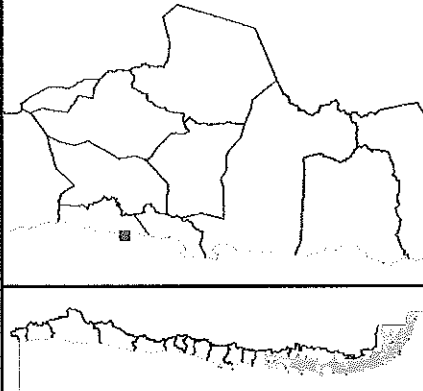


EDUARDO ANDERSON GERMAIN
 Jefe Unidad Análisis y Gestión de Procesos de Acuicultura

3.4. ÁREA CÓDIGO 213023003, CALETA CONCHUELAS.

Solicitud N° 213023003		Solicitante Acuicola Arkenn S.A.	
Región de Antofagasta		Comuna Tocopilla	
Fecha 06/12/2016		Hora Inicio 13:59	Embarcación Brimar
Hora Término 14:26		CB VAL 4707	
DATUM WGS-84			
Vértice	Latitud	Longitud	Carta
1	S22° 17' 59,10"	W70° 15' 17,56"	Plano II-01-SSP
2	S22° 17' 56,66"	W70° 15' 07,41"	
3	S22° 18' 17,99"	W70° 15' 12,31"	
4	S22° 18' 15,54"	W70° 15' 02,16"	
Área (ha) 18,00			
Observaciones (Anotar situaciones u observaciones que expliquen o refuercen la inspección realizada)			
Superficie muestreable aprox: (0) 0,0 () (%) ha			
Hora de la Medición 14:13	Ajuste de Marea (m) + 0,1	Prof. Máxima (Observada; Ajustada) 91,9; 91,8 (m)	Prof. Mínima (Observada; Ajustada) 78,7; 78,6 (m)
Posición geográfica de los extremos de las Unidades de Muestreo (boyerines)			
Transecta N°1	Latitud	Longitud	Longitud
Transecta N°2			
Transecta N°3			
Transecta N°4			
Transecta N°5			
Transecta N°6			

**Evaluación de Bancos Naturales Región de Antofagasta
 213023003, Caleta Conchuelas**

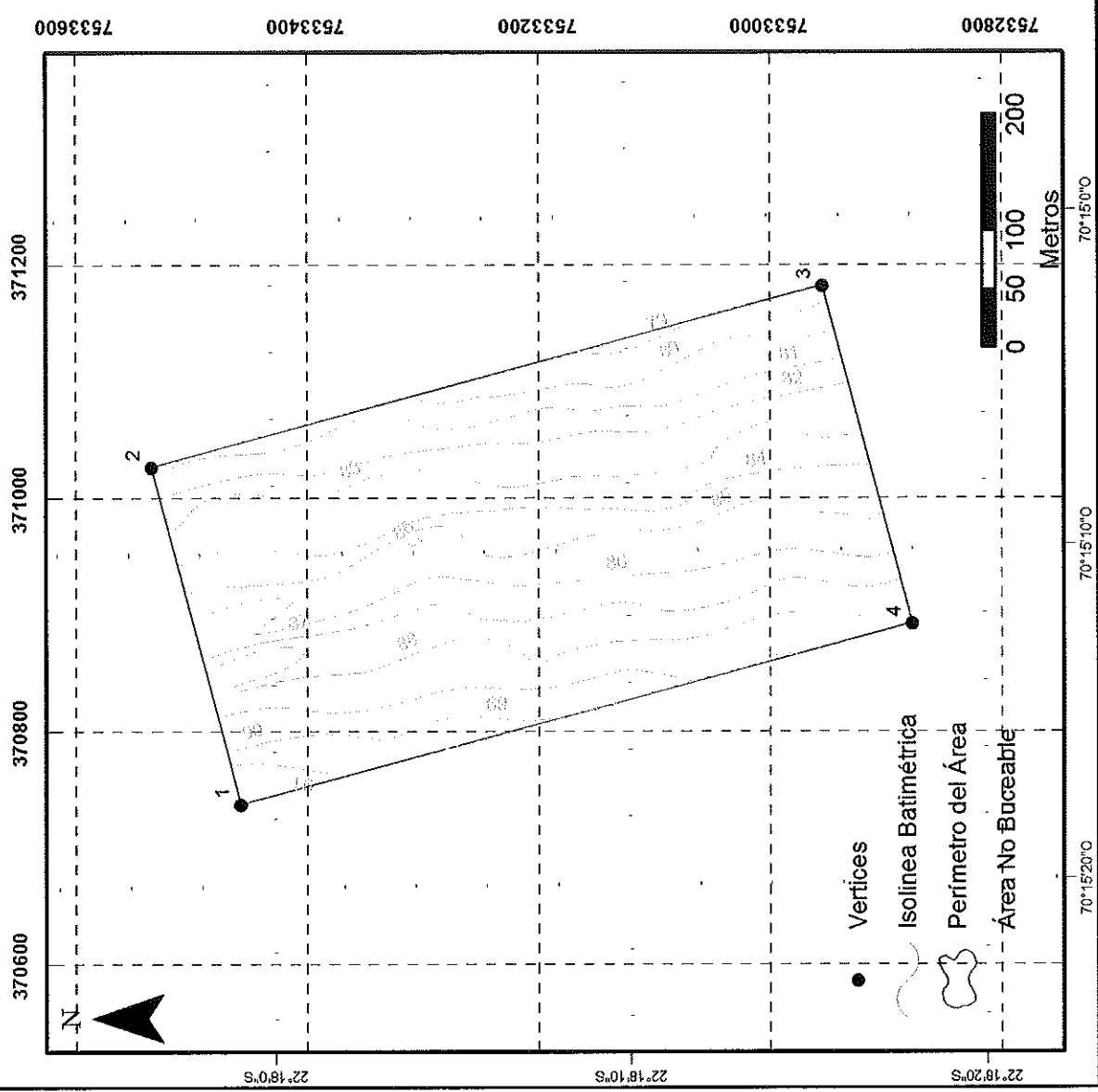


Sistema de coordenadas: WGS 1984 UTM Zone 19S

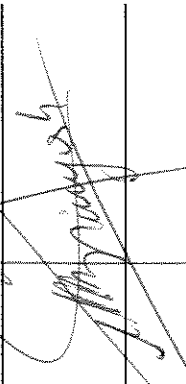
Vértice	Latitud	Longitud
1	S22° 17' 59,10"	W70° 15' 17,56"
2	S22° 17' 56,66"	W70° 15' 07,41"
3	S22° 18' 17,99"	W70° 15' 12,31"
4	S22° 18' 15,54"	W70° 15' 02,16"

Profundidad Máxima: 91,8 m Superficie Total: 18,00 Há
 Profundidad Mínima: 78,6 m Superficie Buceable: 0,00 Há

Fecha de Medición: 06 de diciembre de 2016
 Edición Cartográfica: Diciembre de 2016
 Autor: Ignacio Rudolph Kuncar





Nombre Inspector:	Mauricio Bringas U.	Nombre Capitán/Buzo:	Ignacio Rudolph K.
Firma Inspector		Firma Capitán/Buzo	