


Informe UAGPA N° 67
Fecha: 15 de mayo de 2017

Análisis de presencia de Banco Natural

Pert	profundidad de análisis	especie indicada en informe	Especie o grupo a evaluar	m ² um (1)	m ² um (2)	m ² Promedio	frecuencia de ocurrencia UM Con Rec/UM totales	% area muestreable	IPBAN	IPBANMax	Evaluación
213023002	hasta 30 m	-	-	-	-	0,0	0,0	0	-	-	No se buceó

Obs: Se constata según Informe de Inspección de Terreno enviado por Sernapesca, que la zona inspeccionada supera los 30 metros de profundidad.



EDUARDO ANDERSON GERMAIN
Jefe Unidad Análisis y Gestión de Procesos de Acuicultura

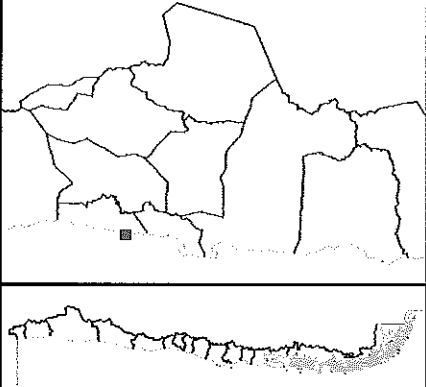
AVR/avr

C.I. (Subpesca) N° 11924/13.

3.3. ÁREA CÓDIGO 213023002, PLAYA CONCHUELITA.

Solicitud N° 213023002		Solicitante Acuicola Arkenn S.A.	
Región de Antofagasta		Comuna Tocopilla	
Fecha 06/12/2016		Hora Inicio 13:23	Embarcación Brimar
Hora Término 13:50		CB VAL 4707	
DATUM WGS-84			
Vértice	Latitud	Longitud	Carta
1	S22° 19' 50,31"	W70° 15' 57,32"	Plano II-02-SSP
2	S22° 19' 51,25"	W70° 15' 46,89"	
3	S22° 20' 10,67"	W70° 15' 48,92"	
4	S22° 20' 09,73"	W70° 15' 59,35"	
Área (ha) 17,99			
Observaciones (Anotar situaciones u observaciones que expliquen o refuercen la inspección realizada)			
Superficie muestreable aprox: (0) 0,0 () (%) ha			
Hora de la Medición 13:37	Ajuste de Marea (m) 0,0	Prof. Máxima (Observada; Ajustada) 104,8; 104,8 (m)	Prof. Mínima (Observada; Ajustada) 89,9; 89,9 (m)
Posición geográfica de los extremos de las Unidades de Muestreo (boyerines)			
Transecta N°1	Latitud	Longitud	Longitud
Transecta N°2			
Transecta N°3			
Transecta N°4			
Transecta N°5			
Transecta N°6			

**Evaluación de Bancos Naturales Región de Antofagasta
213023002, Playa Conchuelita**

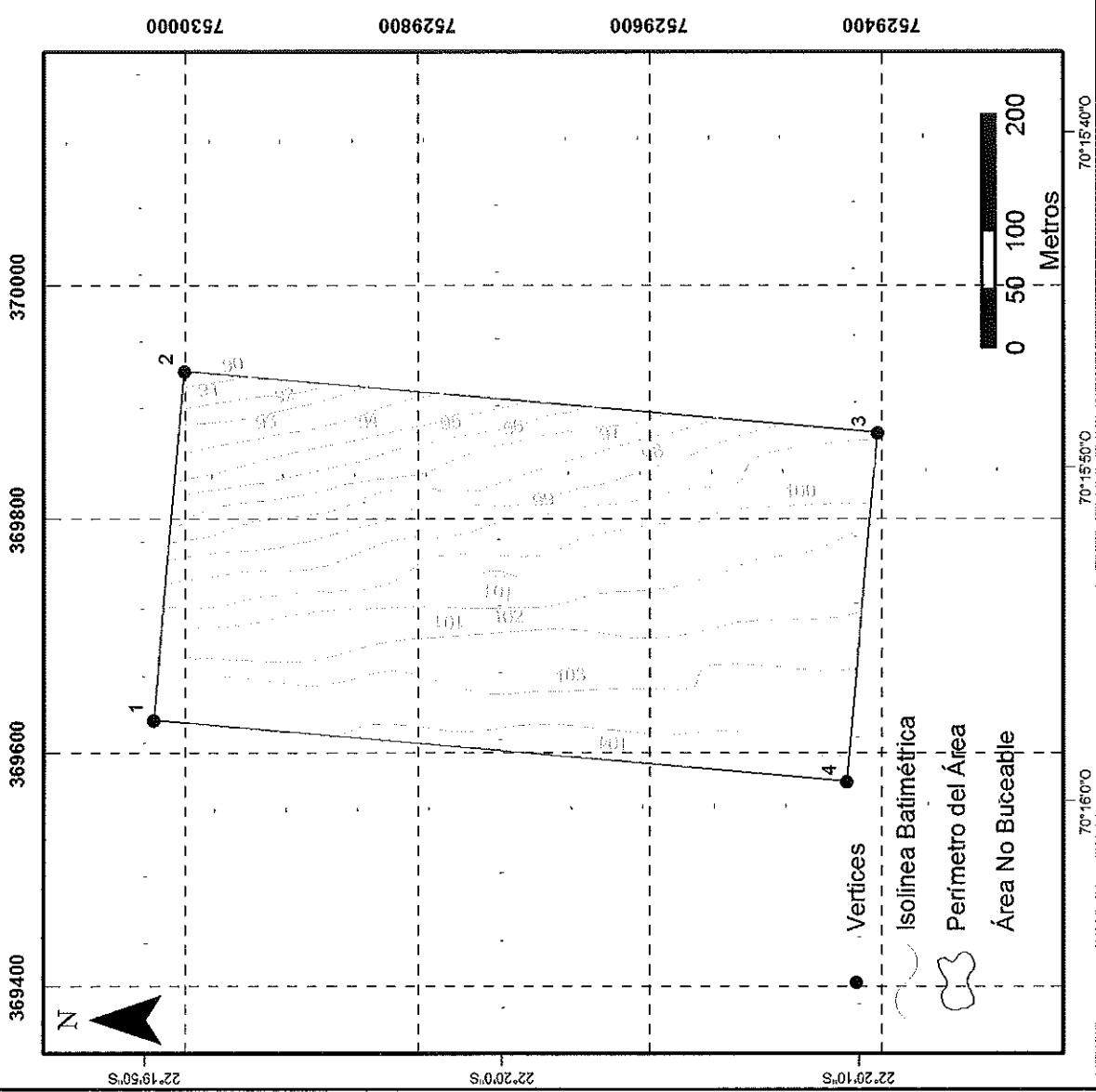


Sistema de coordenadas: WGS 1984 UTM Zone 19S


Vértice	Latitud	Longitud
1	S22° 19' 50,31"	W70° 15' 57,32"
2	S22° 19' 51,25"	W70° 15' 46,89"
3	S22° 20' 10,67"	W70° 15' 48,92"
4	S22° 20' 09,73"	W70° 15' 59,35"

Profundidad Máxima: 104,8 m Superficie Total: 17,99 Há
 Profundidad Mínima: 89,9 m Superficie Buceable: 0,00 Há

Fecha de Medición: 06 de diciembre de 2016
 Edición Cartográfica: Diciembre de 2016
 Autor: Ignacio Rudolph Kuncar





Nombre Inspector:	<u>Mauricio Bringas U.</u>	Nombre Capitán/Buzo:	<u>Ignacio Rudolph K.</u>
Firma Inspector		Firma Capitán/Buzo	