


Informe UAGPA N° 65
Fecha: 15 de mayo de 2017
Análisis de presencia de Banco Natural

Pert	profundidad de análisis	especie indicada en informe	Especie o grupo a evaluar	m ² um (1)	m ² um (2)	m ² Promedio	frecuencia de ocurrencia UM Con Rec/UM totales	% area muestreable	IPBAN	IPBANMax	Evaluación
213022001	hasta 30 m	-	-	-	-	0,0	0,0	0	-	-	No se buceó

Obs: Se constata según Informe de Inspección de Terreno enviado por Sernapesca, que la zona inspeccionada supera los 30 metros de profundidad.



EDUARDO ANDERSON GERMAIN
Jefe Unidad Análisis y Gestión de Procesos de Acuicultura

AVR/avf

C.I. (Subpesca) N° 5062/14.

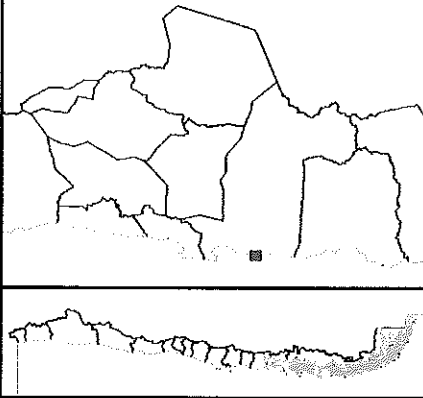
RESULTADOS

1. Comuna de Antofagasta

1.1. ÁREA CÓDIGO 213022001, PUNTA AZUL.

Solicitud N° 213022001	Solicitante Farming S.A., Ecosea	
Región de Antofagasta	Comuna Antofagasta	Área o Localidad Punta Azul
Fecha 05/12/2016	Hora Inicio 16:31	Embarcación Brimar
	Hora Término 17:01	CB VAL 4707
Vértice	DATUM WGS-84	
1	Latitud S24° 02' 54,98"	Longitud W70° 31' 17,20"
2	S24° 03' 01,95"	W70° 31' 09,77"
3	S24° 03' 17,87"	W70° 31' 27,48"
4	S24° 03' 10,90"	W70° 31' 34,91"
		Carta SHOA N°2000
		Área (ha) 21,01
Observaciones (Anotar situaciones u observaciones que expliquen o refuercen la inspección realizada)		
Superficie muestreable aprox: (0) 0,0 () (%) ha		
Hora de la Medición 16:46	Ajuste de Marea (m) + 0,1	Prof. Máxima (Observada; Ajustada) 98,1; 98,0 (m)
		Prof. Mínima (Observada; Ajustada) 81,2; 81,1 (m)
Posición geográfica de los extremos de las Unidades de Muestreo (boyerines)		
Transecta N°1	Latitud	Longitud
Transecta N°2		
Transecta N°3		
Transecta N°4		
Transecta N°5		
Transecta N°6		

Evaluación de Bancos Naturales Región de Antofagasta 213022001, Punta Azul

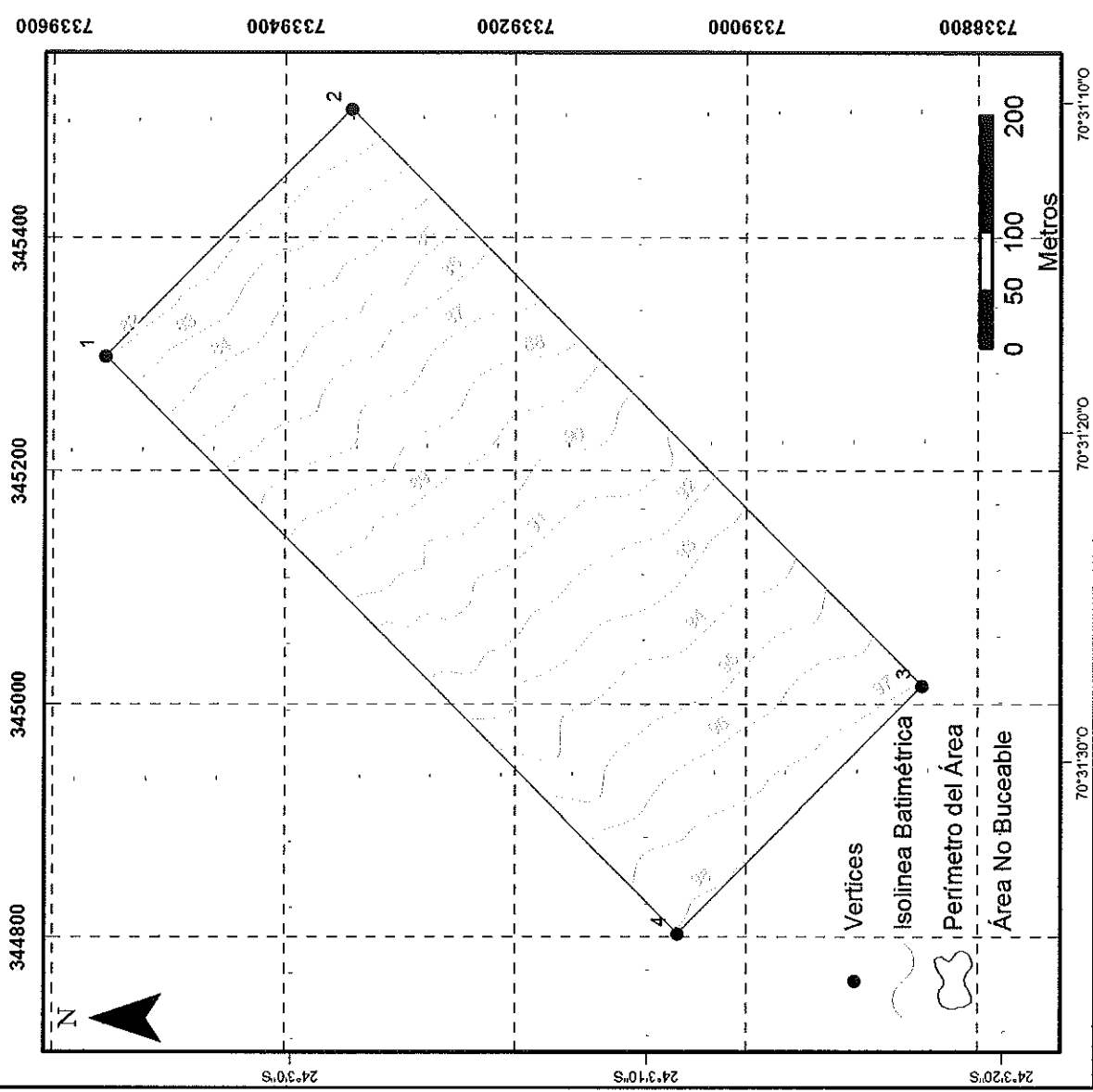


Sistema de coordenadas: WGS 1984 UTM Zone 19S

Vértice	Latitud	Longitud
1	S24° 02' 54,98"	W70° 31' 17,20"
2	S24° 03' 01,95"	W70° 31' 09,77"
3	S24° 03' 17,87"	W70° 31' 27,48"
4	S24° 03' 10,90"	W70° 31' 34,91"

Profundidad Máxima: 98,0 m Superficie Total: 21,01 Há
Profundidad Mínima: 81,1 m Superficie Buceable: 0,00 Há

Fecha de Medición: 05 de diciembre de 2016
Edición Cartográfica: Diciembre de 2016
Autor: Ignacio Rudolph Kuncar





Nombre Inspector:

Mauricio Bringas U.

Ignacio Rudolph K.

Firma Inspector

Firma Capitán/Buzo