


Informe UAGPA N° 64
Fecha: 15 de mayo de 2017

Análisis de presencia de Banco Natural

Pert	profundidad de análisis	especie indicada en informe	Especie o grupo a evaluar	m ² um (1)	m ² um (2)	m ² Promedio	frecuencia de ocurrencia UM Con Rec/UM totales	% area muestreable	IPBAN	IPBANMax	Evaluación
213021008	hasta 30 m	-	-	-	-	0,0	0,0	0	-	-	No se buceó

Obs: Se constata según Informe de Inspección de Terreno enviado por Sernapesca, que la zona inspeccionada supera los 30 metros de profundidad.



EDUARDO ANDERSON GERMAIN
Jefe Unidad Análisis y Gestión de Procesos de Acuicultura

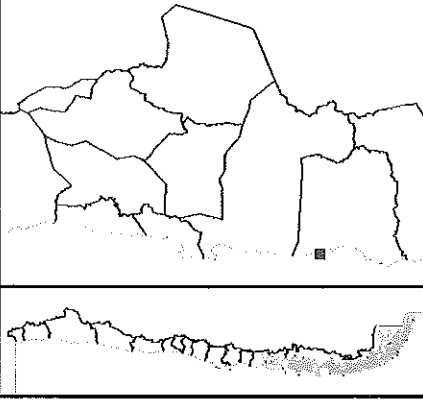
AVR/avr

C.I. (Subpesca) N° 13606/13.

2.8. ÁREA CÓDIGO 213021008, CALETA RINCÓN.

Solicitud N° 213021008	Solicitante Acuicola Arkenn S.A.	
Región de Antofagasta	Comuna Taltal	Área o Localidad Caleta Rincón
Fecha 05/12/2016	Hora Inicio 08:24	Embarcación Brimar
	Hora Término 08:53	CB VAL 4707
Vértice	DATUM PSAD-56	
1	Latitud S24° 54' 52,56"	Longitud W70° 32' 17,95"
2	S24° 54' 47,04"	W70° 32' 09,13"
3	S24° 55' 03,11"	W70° 31' 57,02"
4	S24° 55' 08,63"	W70° 32' 05,83"
		Carta SHOA N°2000
		Área (ha) 18,00
Observaciones (Anotar situaciones u observaciones que expliquen o refuercen la inspección realizada)		
Superficie muestreable aprox: <u>(0) 0,0</u> (%) ha		
Hora de la Medición 08:39	Ajuste de Marea (m) - 0,3	Prof. Máxima (Observada; Ajustada) 99,3; 99,6 (m)
		Prof. Mínima (Observada; Ajustada) 62,0; 62,3 (m)
Posición geográfica de los extremos de las Unidades de Muestreo (boyerines)		
Transecta N°1	Latitud	Longitud
Transecta N°2		
Transecta N°3		
Transecta N°4		
Transecta N°5		
Transecta N°6		

Evaluación de Bancos Naturales Región de Antofagasta 213021008, Caleta Rincón

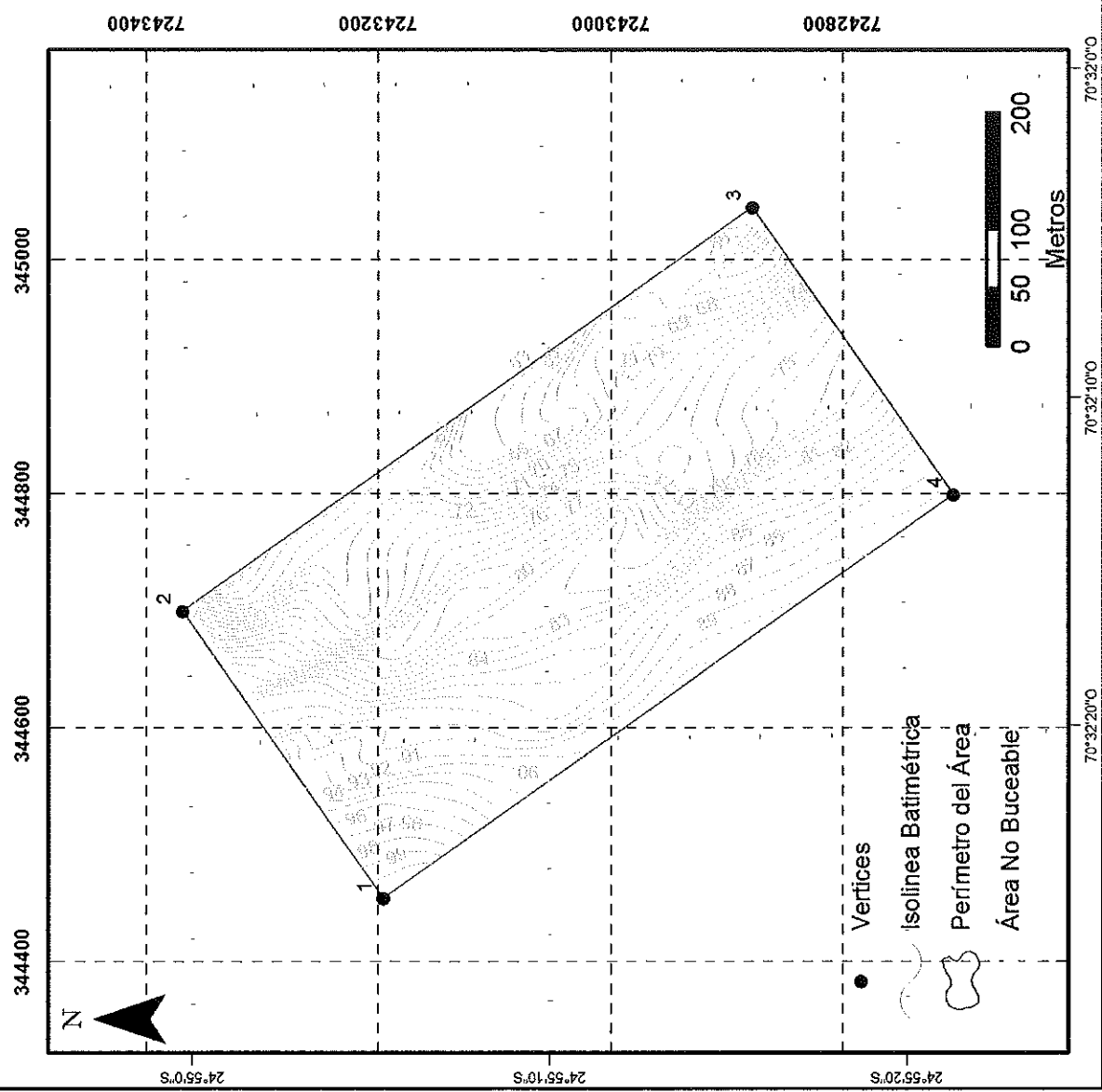


Sistema de coordenadas: PSAD 1956 UTM Zone 19S


Vértice	Latitud	Longitud
1	S24° 54' 52,56"	W70° 32' 17,95"
2	S24° 54' 47,04"	W70° 32' 09,13"
3	S24° 55' 03,11"	W70° 31' 57,02"
4	S24° 55' 08,63"	W70° 32' 05,83"

Profundidad Máxima: 99,6 m Superficie Total: 18,00 ha
 Profundidad Mínima: 62,3 m Superficie Buceable: 0,00 ha

Fecha de Medición: 05 de diciembre de 2016
 Edición Cartográfica: Diciembre de 2016
 Autor: Ignacio Rudolph Kuncar





Nombre Inspector:	Mauricio Bringas U.	Nombre Capitán/Buzo:	Ignacio Rudolph K.
Firma Inspector:		Firma Capitán/Buzo:	