


Informe UAGPA N° 63
Fecha: 15 de mayo de 2017

Análisis de presencia de Banco Natural

Pert	profundidad de análisis	especie indicada en informe	Especie o grupo a evaluar	m ² um (1)	m ² um (2)	m ² Promedio	frecuencia de ocurrencia UM Con Rec/UM totales	% area muestreable	IPBAN	IPBANMax	Evaluación
213021007	hasta 30 m	-	-	-	-	0,0	0,0	0	-	-	No se buceó

Obs: Se constata según Informe de Inspección de Terreno enviado por Sernapesca, que la zona inspeccionada supera los 30 metros de profundidad.



EDUARDO ANDERSON GERMAIN
Jefe Unidad Análisis y Gestión de Procesos de Acuicultura

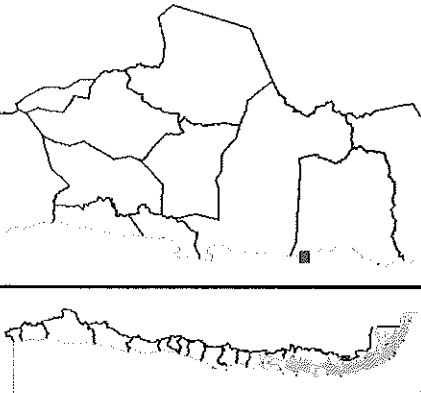
AVR/avr

C.I. (Subpesca) N° 13613/13.

2.7. ÁREA CÓDIGO 213021007, PUNTA MOSCARDÓN.

Solicitud N° 213021007	Solicitante Acuicola Arkenn S.A.	
Región de Antofagasta	Comuna Taital	Área o Localidad Punta Moscardón
Fecha 05/12/2016	Hora Inicio 11:17	Embarcación Brimar
	Hora Término 11:43	CB VAL 4707
Vértice	DATUM PSAD-56	
1	Latitud S24° 44' 39,76"	Longitud W70° 34' 12,07"
2	S24° 44' 33,42"	W70° 34' 03,95"
3	S24° 44' 48,24"	W70° 33' 50,07"
4	S24° 44' 54,58"	W70° 33' 58,18"
		Carta SHOA N°2000
		Área (ha) 18,01
Observaciones (Anotar situaciones u observaciones que expliquen o refuercen la inspección realizada)		
Superficie muestreable aprox: <u>(0) 0,0</u> (%) ha		
Hora de la Medición 11:30	Ajuste de Marea (m) - 0,1	Prof. Máxima (Observada; Ajustada) 74,0; 74,1 (m)
		Prof. Mínima (Observada; Ajustada) 47,3; 47,4 (m)
Posición geográfica de los extremos de las Unidades de Muestreo (boyerines)		
Transecta N°1	Latitud	Longitud
Transecta N°2		
Transecta N°3		
Transecta N°4		
Transecta N°5		
Transecta N°6		

**Evaluación de Bancos Naturales Región de Antofagasta
 213021007, Punta Moscardón**

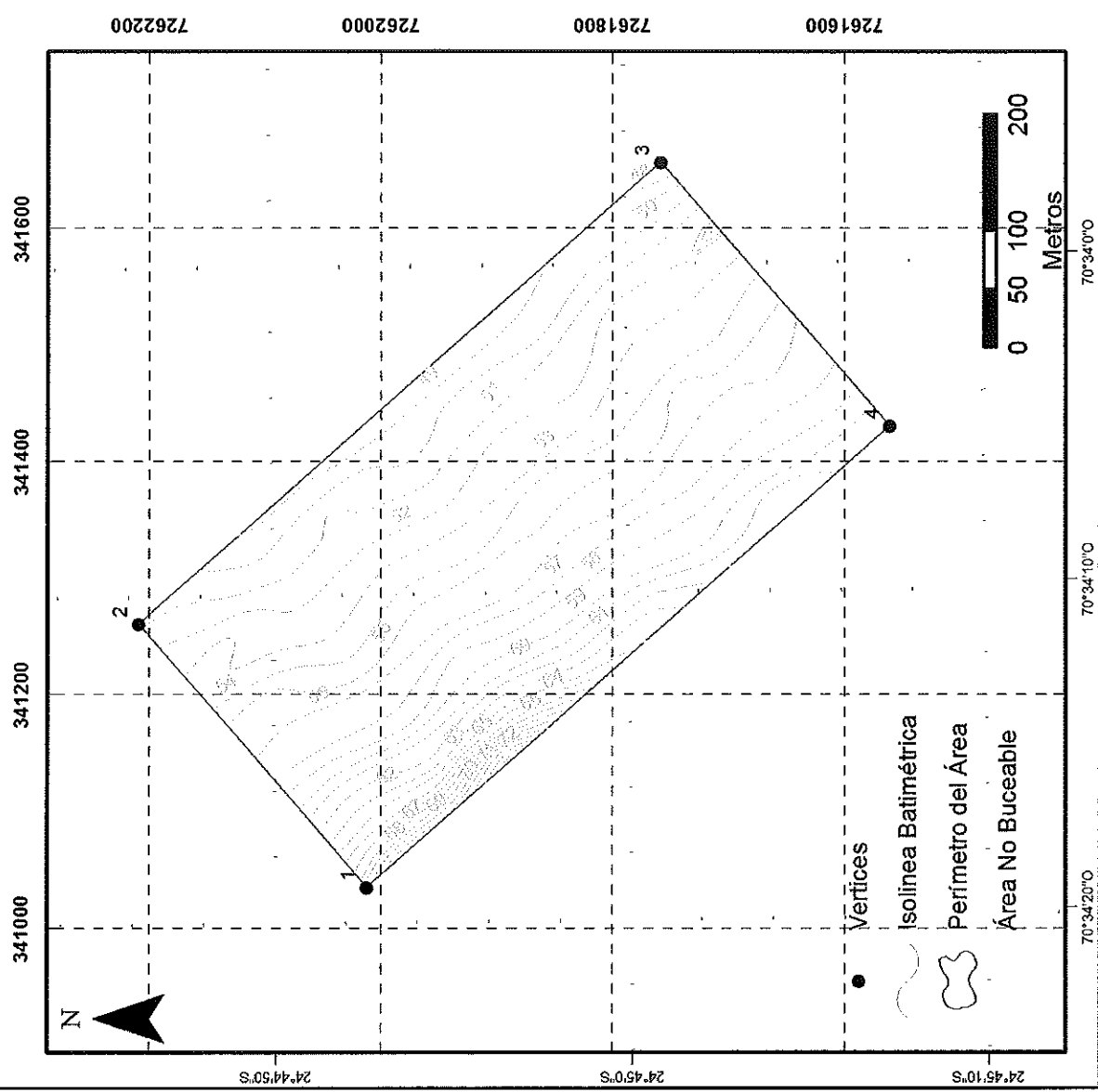


Sistema de coordenadas: PSAD 1956 UTM Zone 19S


Vértice	Latitud	Longitud
1	S24° 44' 39,76"	W70° 34' 12,07"
2	S24° 44' 33,42"	W70° 34' 03,95"
3	S24° 44' 48,24"	W70° 33' 50,07"
4	S24° 44' 54,58"	W70° 33' 58,18"

Profundidad Máxima: 74,1 m Superficie Total: 18,01 ha
 Profundidad Mínima: 47,4 m Superficie Buceable: 0,00 ha

Fecha de Medición: 05 de diciembre de 2016
 Edición Cartográfica: Diciembre de 2016
 Autor: Ignacio Rudolph Kuncar





Nombre Inspector:	Mauricio Bringas U.	Nombre Capitán/Buzo:	Ignacio Rudolph K.
Firma Inspector		Firma Capitán/Buzo	